

Oplevelser på Skov- og Naturstyrelsens arealer. Faksinge Skovs nordlige del er statsskov, som hører under Skov- og Naturstyrelsen. Du kan altid kende Skov- og Naturstyrelsens arealer på den røde pæl eller bom, der står ved indgangen til skoven.



Skov- og Naturstyrelsens røde pæl betyder

- Færdsel tilladt hele døgnet
- Færdsel tilladt uden for veje og stier
- Skoven dyrkes naturnært
 - uden brug af sprøjtemidler og gødskning
- Mange muligheder for aktiviteter og oplevelser

På de privatejede arealer gælder der andre regler

Du må kun færdes på vej og sti og kun fra kl. 6.00 til solnedgang, og der er ikke den samme mulighed for overnatning, arrangementer og aktiviteter som i offentlige skove.



Udsigt over Even Sø fra Faksinge Skovs nordlige skovbryn.

I Faksinge Skov skal aktiviteter, arrangementer o.s.v. foregå i den offentlige del af skoven. Kontakt Skov- og Naturstyrelsen, Storstrøm, hvis du planlægger et arrangement i skoven.

Andre turmuligheder i området. I nærheden af Faksinge skov findes to regionale vandruter: Naturstien Fjord til Fjord, som forbinder Avnø fjord med Præstø Fjord. Find oplysninger og kort på www.vordingborg.dk. Sjællandsleden som er et større net af vandruter i naturen m. overnatningspladser. Find oplysninger om ruter m.v. på www.sjaellandsleden.dk

GOD TUR!

Vis hensyn!

- Af hensyn til andre skovgæster og skovens dyr **skal du holde din hund i snor!**
- Tag affaldet med hjem, og vær med til at holde naturen ren.
- Tag hensyn til eventuelle andre gæster ved overnatning i shelter.
- Vær varsom med ilden hvis du tænder bål på bålpladsen, og sørg for at alle gløder er slukket inden du forlader pladsen.



Skov- og Naturstyrelsen, Storstrøm

Hannovvej 22
Tingsted
4800 Nykøbing F.
Tlf. 54 43 90 13
e-mail: storstroem@sns.dk
www.skovognatur.dk

Skov- og Naturstyrelsen hører under Miljøministeriet og forvalter skove og naturarealer over hele landet. Driften tilgodeser både friluftsliv, sundhed og motion, natur- og kulturværdier og skovproduktion.

2009 • Grafisk tilrettelæggning og kort: Parabole • Illustration: Charlotte Blante • Udlæg: 10.000 • Tryk: Lamerup Ofset 654 340

FAKSINGE SKOV

Aktiv fritid



Velkommen

Til gode naturoplevelser og sunde aktiviteter i Faksinge Skov.

I den offentlige del af Faksinge Skov finder du både sjove aktivitetsmuligheder og ro og fred med plads til gode naturoplevelser. I den østlige del af skoven er der lejrplads og aktiviteter, mens den vestlige del, tættest ved Even Sø, er stilleskov. Se kortet.

Faksinge Skov ligger i nærheden af Præstø. Parker på den nordligste parkeringsplads ved Idrætshøjskolen Bosei, Evensølundvej 5, 4720 Præstø, - se kortet. Af kortet fremgår det også hvilken del af skoven der er offentlig. Med busrute 78 eller 91 fra Præstø by kan man stå af ved Evensølundvej, og gå det sidste stykke ind til skoven.

Faksinge Skov er relativt lille. Skov- og Naturstyrelsen ejer kun den nordlige del, hvorimod søbredden og den sydlige del af skoven er privat ejet. Vær opmærksom på at der er forskellige regler for færdsel og aktiviteter i offentlig og privat skov. I den offentlige skov har du de bedste muligheder for færdsel og aktiviteter - se reglerne sidst i folderen.


Skov- og Naturstyrelsen passer på naturen i skoven. Der bruges ingen sprøjtemidler eller kunstgødning. Skovens træer sår sig selv, således at skovens skyggefulde miljø bevares. Mange steder får gamle træer lov til at forfalde til glæde for svampe, insekter og fugle. Faksinge Skovs store attraktion er muligheden for at se havørnen, som yngler lidt uden for skoven på den modsatte side af Even Sø.

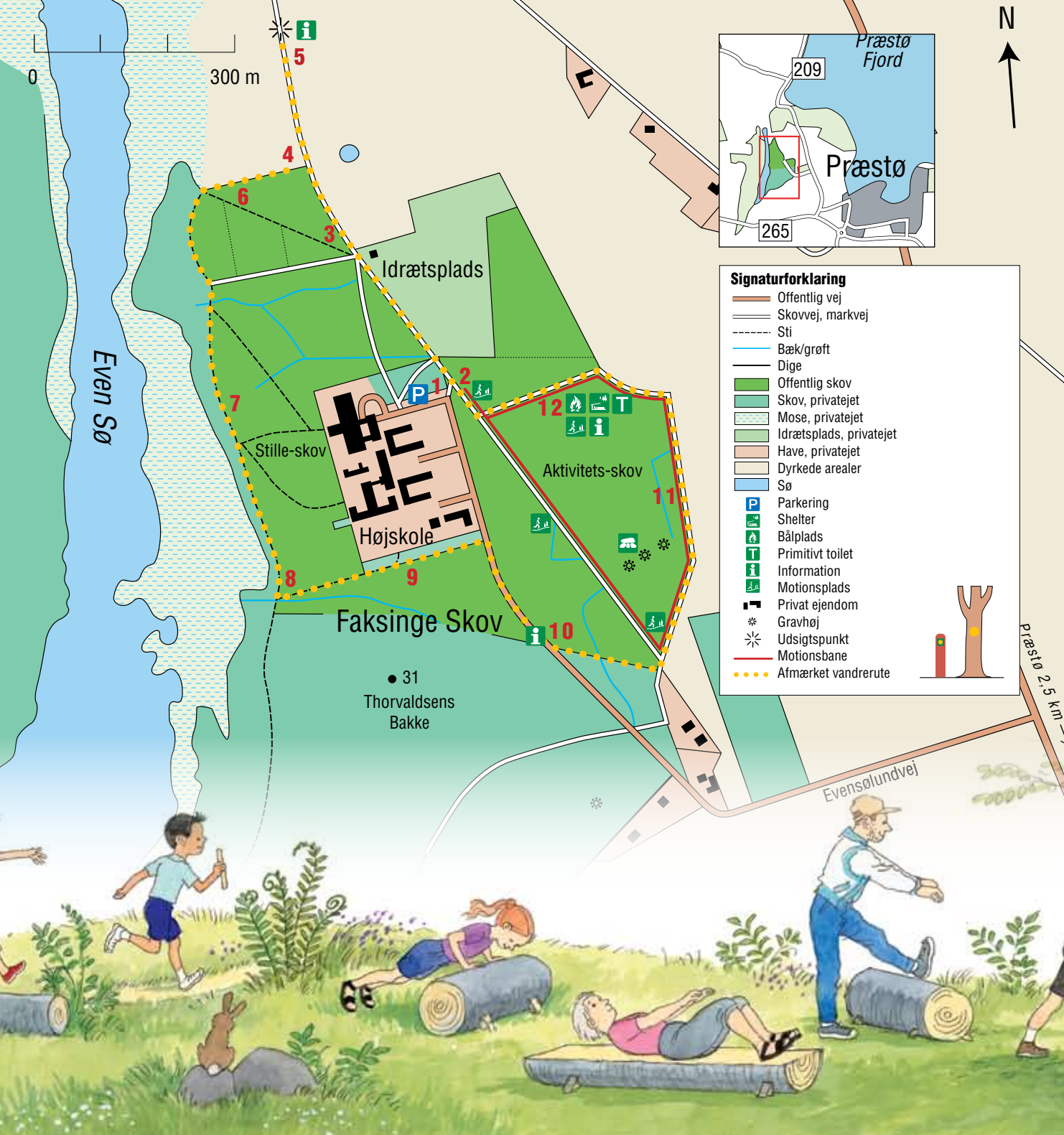
Faksinge Skov • Faksinge Skov er en frodig løvskov med bl.a. bøg,

eg, navr, kvalkved, druehyld og vild ribs. Den største variation i buske og træer findes i skovbrynet langs østsiden af skoven. Der er en stor bevoksning af ramsløg ved stien langs søen. Faksinge Skov er på mange måder en normal dansk skov: om foråret bliver skoven grøn, fuglene synger og der er mange blomster i skovbunden. Om efteråret bliver skoven mangefarvet, buske og træer står med frugter og bær, og svampene kommer frem. Men selvfølgelig vil der være oplevelser her, du ikke kan få andre steder.


Sund skovtur • Her i skoven kan du finde spiselige urter, svampe, frugt og nødder til eget brug. Vær sikker på at det er spiseligt. Giv dig selv tid til at nyde naturen: slap af, slå dig ned et fredeligt sted, brug alle sanser, kig efter havørnen, tag fotos, tegn eller mal. Eller vær fysisk aktiv: I den østlige del af skoven er opstillet forskellige aktivitetsmuligheder. Se på tegningerne nederst i folderen og få ideer til fysiske aktiviteter. En særlig motionsrute med distancemærker er markeret med rødt på kortet.

Even Sø • Even sø er meget lavvandet med en middeldybde på kun 30 cm og en største dybde på 60 cm. Der betyder at der vokser planter - bl.a. tagrør - langt ud i søen, hvor de danner en såkaldt hængesæk. På sigt vil søen udvikle sig til en mose, som så vil vokse til som skov. Ved særligt højvande i Præstø Fjord trænger havvand op i søen via Even Å - derfor er vandet i søen brakvand.





Havørnene ved Even Sø • Havørnen yngler på den anden side af Even Sø; så der er gode chancer for at få den store fugl at se - havørnen har et vingefang på op til 2,5 meter. Havørnen lever af vandfugle og fisk. Den største del af føden fanger den i de sydlige dele af Præstø Fjord. Pt. er der mellem 20 og 30 ynglende havørnepar i Danmark. Du kan færdes på den afmærkede sti langs med Even Sø, her forstyrres du ikke ørnene, men vær stille, når du færdes i denne del af skoven.



Idræthøjskolen Bosai • Idræthøjskolen holder til i de hvide bygninger i Faksinge Skov. De første bygninger blev opført i 1906 som tuberkulosesanatorium. Tuberkulosesanatoriet blev nedlagt i 1958, og bygningerne blev overtaget af Statens Åndssvageforsorg. Stedet blev omdøbt til Evensølund og fungerede indtil 1987, hvor det blev købt af Tokai University Boarding School. Skolen tilbød undervisning af japanske børn og unge. Idræthøjskolen tog bygningerne i brug i 2009.

Afmærket vandrerute • På kortet i denne folder kan du se et forslag til en vandrerute i den offentlige del af skoven, men du er også velkommen til at gå andre steder - eventuelt færdes udenfor stierne, men kun i den offentlige del af skoven. Undervejs på ruten vil der være forskellige aktivitetsmuligheder du kan tage i brug, til gavn for din sundhed. De fysiske aktiviteter, der er knyttet redskaber til, er placeret i skovens østlige del (til højre for kørevejen). Her er der også mulighed for at overnatte i shelter, en åben træhytte, og for at lave mad på bål. Mere om dette senere.



1 • Start din gåtur på P-pladsen ved Idræts-højskolen Bosei.

2 • Her til højre for vejen har Skov- og Naturstyrelsen opstillet aktivitetsredskaber du kan bruge til forskellige fysiske øvelser. Nogle af aktivitetsmulighederne fremgår af tegningerne i folderen.

3 • Ruten går mod nord ad den nedlagte jernbane Præstø-Mern, som blev åbnet i 1913 og nedlagt i 1961. I skov-

brynet langs den gamle jernbane vokser mange forskellige træarter, bøg, røn, hassel, elm, ahorn, spidsløn, kvalkved etc. Om efteråret er der gode muligheder for at undersøge hvordan de træarterne spreder deres frø - og for at samle frugter og bær.

4 • Skovhjørnet med udsigt over mark og sø. Et godt sted at iagttage havørnen som holder til på den anden side af Even Sø. Også andre rovfugle færdes her: Rørhøg, musvåge, tårnfalk, spurvehøg. Slå dig ned med kikkert, skitseblok eller akvarelmaling.

5 • Lav en afstikker ud af skoven idet du følger stien - den gamle jernbanelinie. Dette er det bedste sted at kigge på havørne, og her funder du information om ørnene. Du skal samme vej tilbage til skoven.

6 • Vandring langs skovkanten med udsigt over marken, som jo er det helt dominerende landskabsэлемент i Danmark. I slutningen af 1700-tallet var kun 4-5 % af Danmark dækket af skov. En ny skovlov som skulle sikre mere skov i Danmark blev vedtaget i 1805.

7 • Stien går langs kanten af skrænten ned til Even Sø. Dette er et virkelig fint sted i Faksinge Skov. **Det er ikke tilladt at færdes på skrænten eller i søområdet incl. rørskov - bliv på stien.** Undervejs er der hugget et par åbninger i skoven, så man bedre kan kikke ud over søen - og måske se en havørn. Nede på søen er der gode muligheder for at se ænder og andre vandfugle. Læg mærke til de mange udgåede træer, blandt andet elmetræer som blev ramt af elmesygen for nogle år siden.

Nye elmetræer vokser op overalt. De mange døde træer giver god mad til mange insekter, som igen er føde for rigtig mange fugle. Hvis vi ønsker en varieret natur med mange arter, er der altså god grund til at bevare de gamle udgåede træer - træruiner - og lade dem formolde. Langs stien vokser ramsløg (kendes let på lugten), som kan anvendes til madlavning om foråret, når bladene er friske.

8 • Her svinger stien ind i skoven igen. Afhængigt af årstiden vil du kunne finde mange forskellige blomster på denne strækning.

9 • Bygningskomplekset til venstre er Idræts-højskolen Bosei. Se omtale først i folderen.

10 • Du krydser kørevejen og kommer ind i den østlige del af skoven. På denne strækning er det især værd at lægge mærke til de mange udgåede og væltede træer og skovens noget sumpede karakter. Sådant har rigtig mange danske skove set ud før den rationelle drift og dræning satte ind. Til venstre for stien ligger nogle små gravhøje - som kan være svære at få øje på. Gravhøjene blev bygget på åben mark i yngre bronzealder for ca. 3000 år siden og viser altså, at Faksinge Skov ikke altid har været skov, da bronzealderhøje altid blev bygget på åben mark.

11 • Skovvejen går langs et jorddige, som med stor sandsynlighed er etableret i samme periode som stendigerne i skoven - i begyndelsen af 1800-tallet. Bygning af diger var et af de midler man tog i brug for at holde græssende kreaturer ude af skoven. I dag er cirka 12% af Danmarks areal skovbevokset, og der arbejdes på at øge skovarealet til 20% af Danmarks samlede areal i løbet af 80-100 år. Langs skovkanten vokser rigtig mange stævnedede hasselbuske. I gamle dage var nødder et vigtigt kosttilskud. Derfor var der ganske bestemte regler for hvor, hvornår og hvor mange nødder man måtte tage. I dag må man frit plukke nødder, bær og svampe i offentlige skove til eget forbrug - ikke til videresalg. Læg også mærke til de mange træer med fyrsvampe på stammerne.

12 • På denne åbne plads i skoven har du mulighed for at overnatte, tænde bål, lave mad, eller bruge nogle af de opstillede redskaber. Overnatningsmuligheden er en shelter - en åben træhytte, som giver ly for vind og vejr. Hvis du vil bruge shelterpladsen, skal du booke den i forvejen via Skov- og Naturstyrelsens web-booking, som man finder på www.skovognatur.dk. Det er tilladt at samle brænde, som ligger i skovbunden i den offentlige del af skoven - ikke i den sydlige private del.