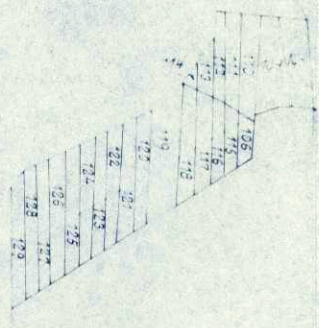
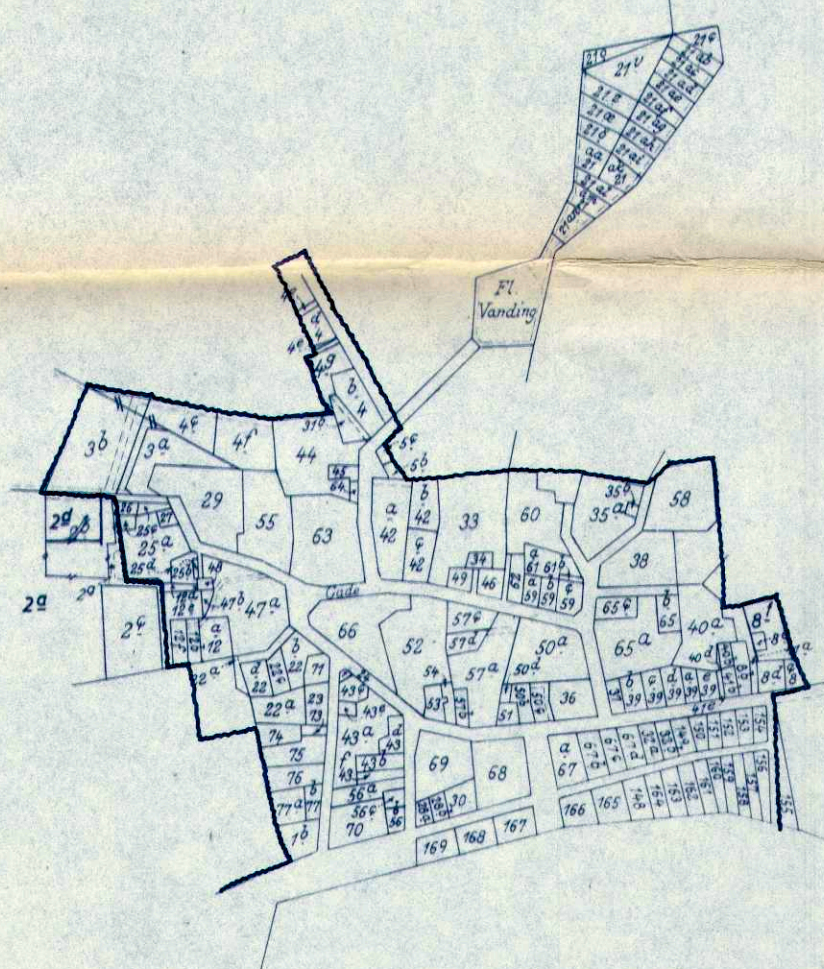


Udsnit nr. 1 i 1:4000

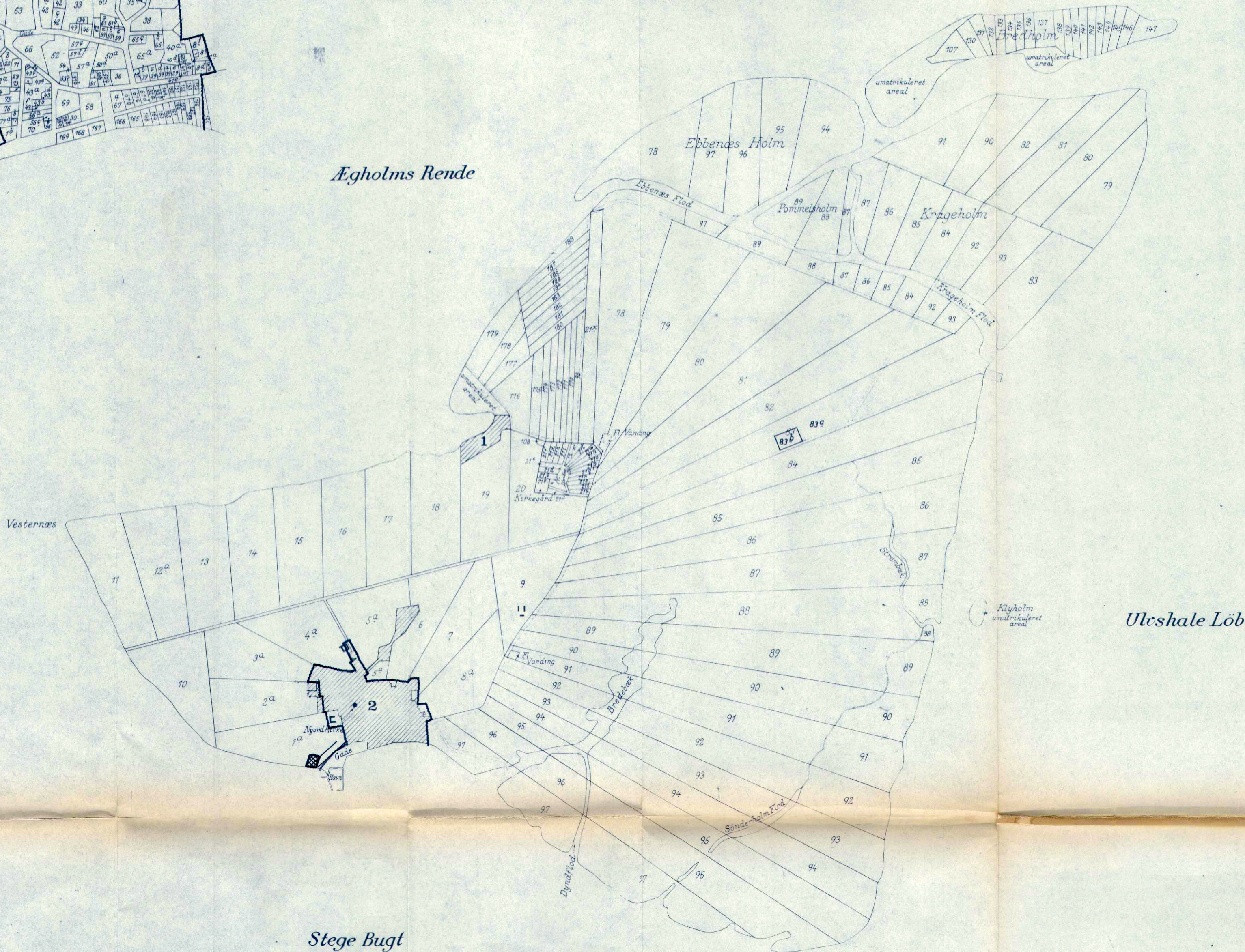


Udsnit nr. 2 i 1:4000



Egholms Sand

Egholms Rende



Ulshale Løb

Steges Bugt



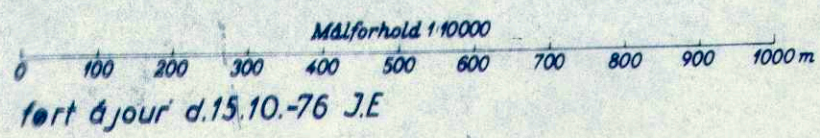
Kort i 1:10000.
Nyord Sogn,

Mønbo Herred, Storstrøms Amt

Fremstillet på grundlag af matrikelkortene. Veje, bygninger og skovsignaturer er dog delvis påført efter ændret efter Geodætisk Instituts målebordsblade. Hvor matr. nr. ikke er påført selve kortet i 1:10000 findes de på et udsnit i større målforshold.

Matrikulære forandringer er medtaget indtil 24/2 1972.

Matrikeldirektoratet.



Nyord Sogn bestået af et ejerlav i Nyord S.

Signaturer:

- Oplandsgrænse
- Arealer, som pålægges servitut
- Arealer, som erhverves

A 22. 4. 1977

MØN KOMMUNE

Spildevandsplan		bvk projektering a/s Klovtofteparken · 2630 Tåstrup Telefon (02) 99 40 00		
Servitutareal og arealerhvervelse		MÅL: 1:10.000 1:4000	SAG NR.: 1161	
47 Nyord		BEREGN.: HR	TEGN.: ES	TEGN. NR.: 176 A
		KONTR.: DEN 4.2.77	KONTR.:	