

TEGNESTUEN

**Kloakdispositionsplan**  
**for**  
**MØN KOMMUNE**  
**Eksisterende kloakforhold**

August 1975

**bvk projektering a/s**

RÅDGIVENDE INGENIØRER F.R.I.  
BYPLAN . VEJ . KLOAK  
Klovtofteparken . 2630 Tåstrup  
Telefon (01) 99 40 00



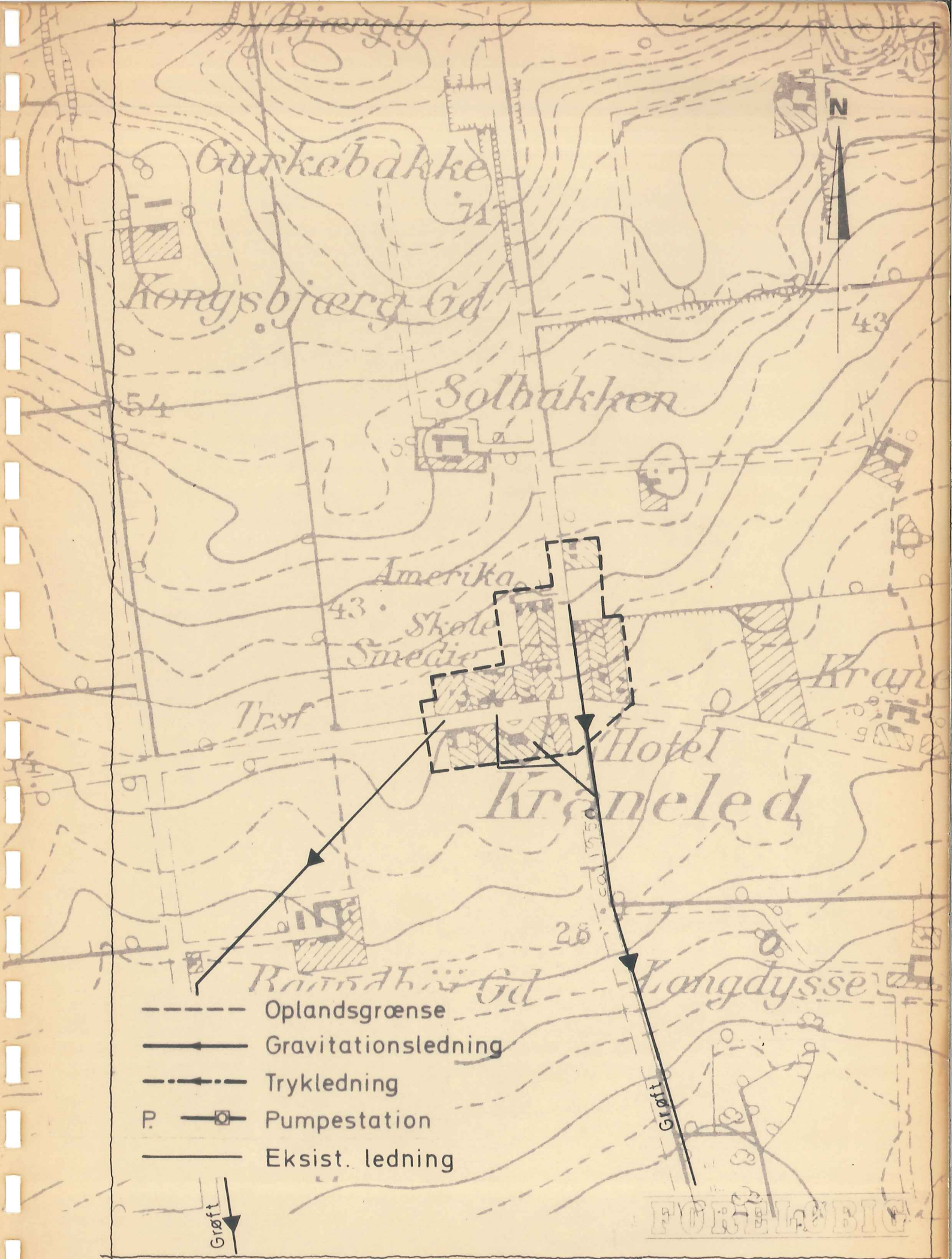




- Oplandsgrænse
- > Gravitationsledning
- - - - -> Trykledning
- P. —□— Pumpestation
- Eksist. ledning

FORELØBIG





aug. 1975

1 : 5000

**A 2 KRANELED**





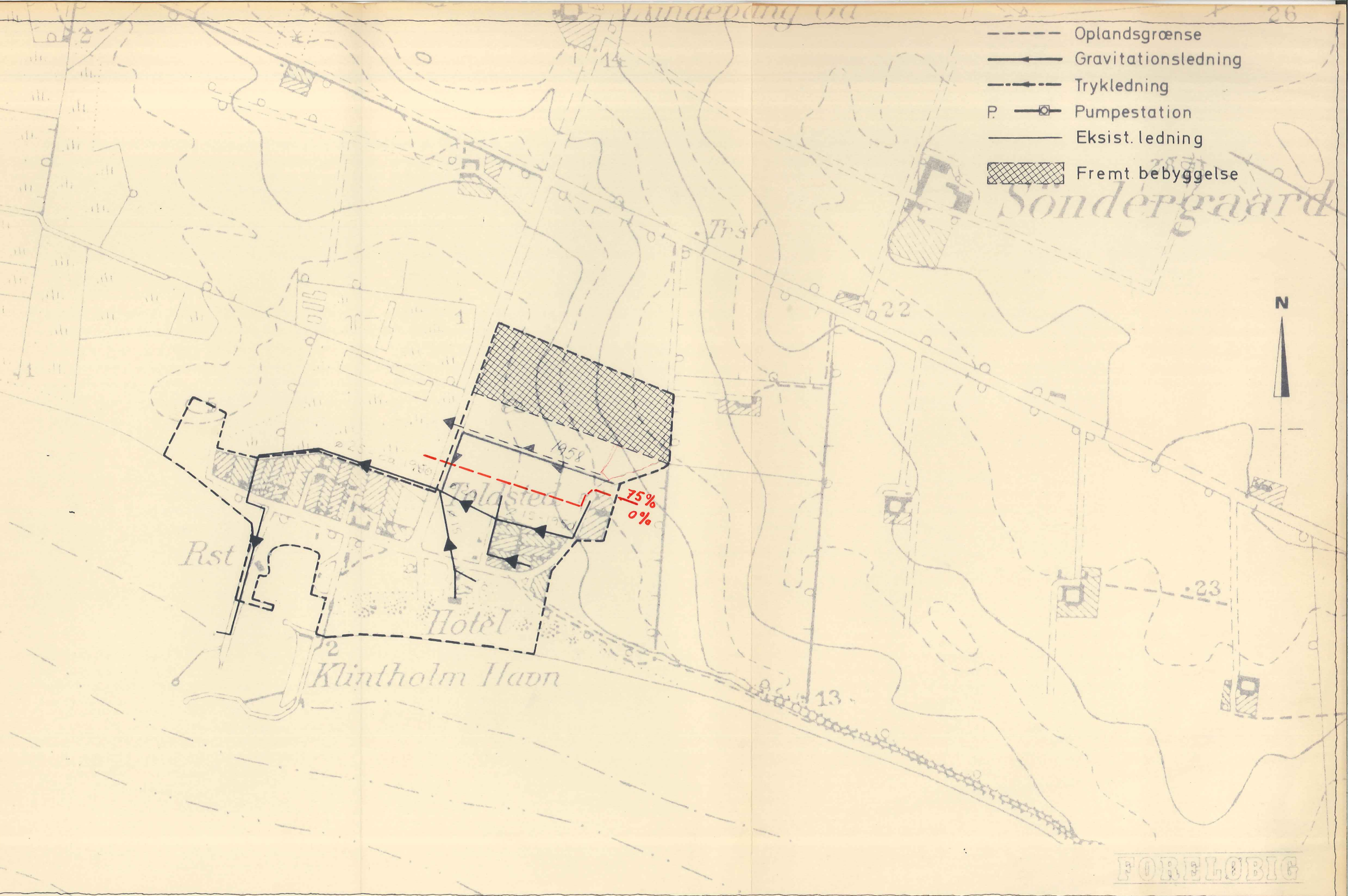
aug. 1975

1 : 5000

**A 3 MANDEMARKE**



- Oplandsgrænse
- Gravigationsledning
- - - - - Trykledning
- P — [ ] Pumpestation
- Eksist. ledning
- [ ] Fremt. bebyggelse

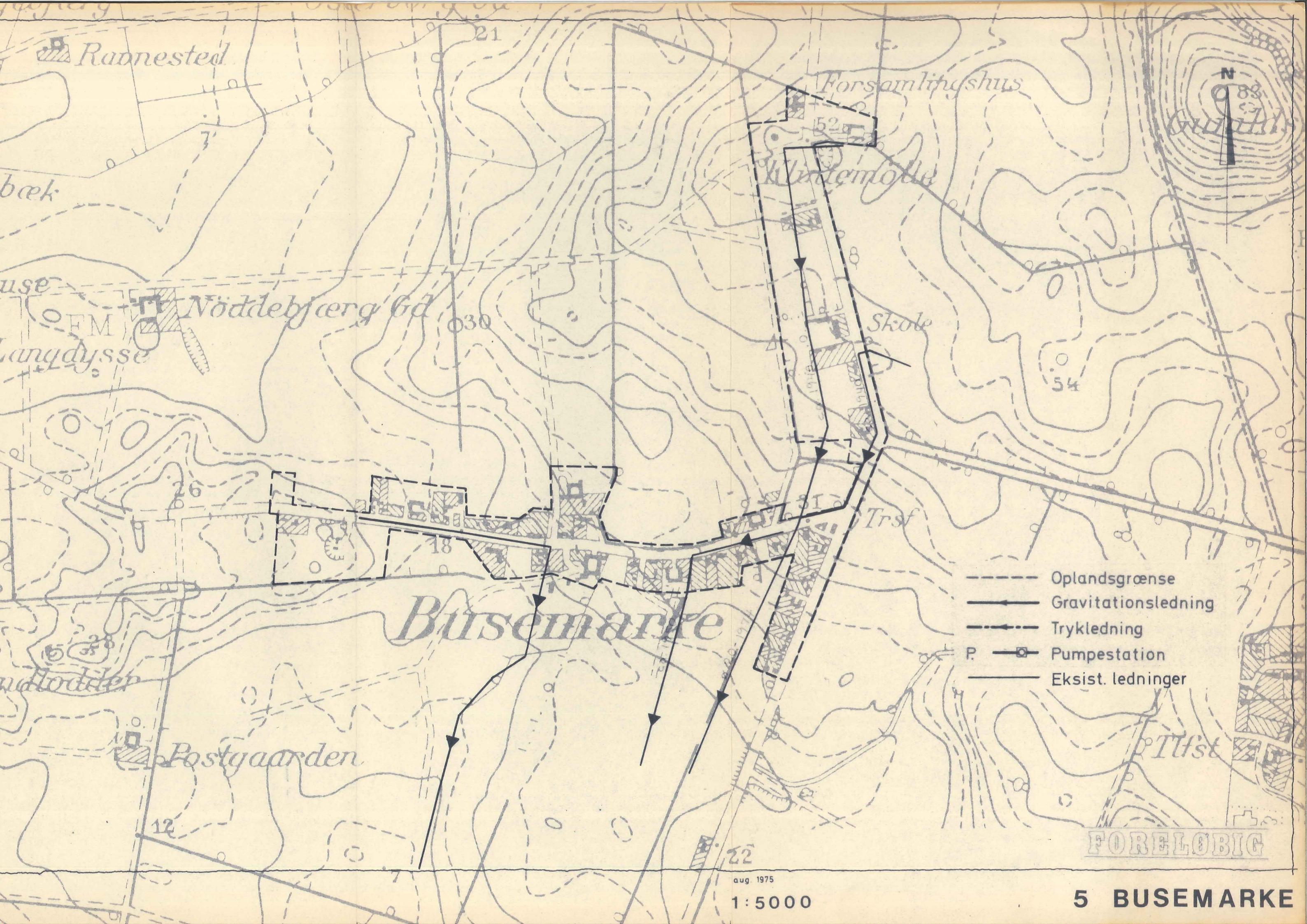


FORELØBIG

aug. 1975  
1 : 5000

4 KLINTHOLM HAVN





Ravnested

Forsamlingshus

bæk

Windemølle

use

Nøddebjerg Gd

Skole

angdysse

Busemarke

Trsf

Andsteden

Postgården

Tlfst

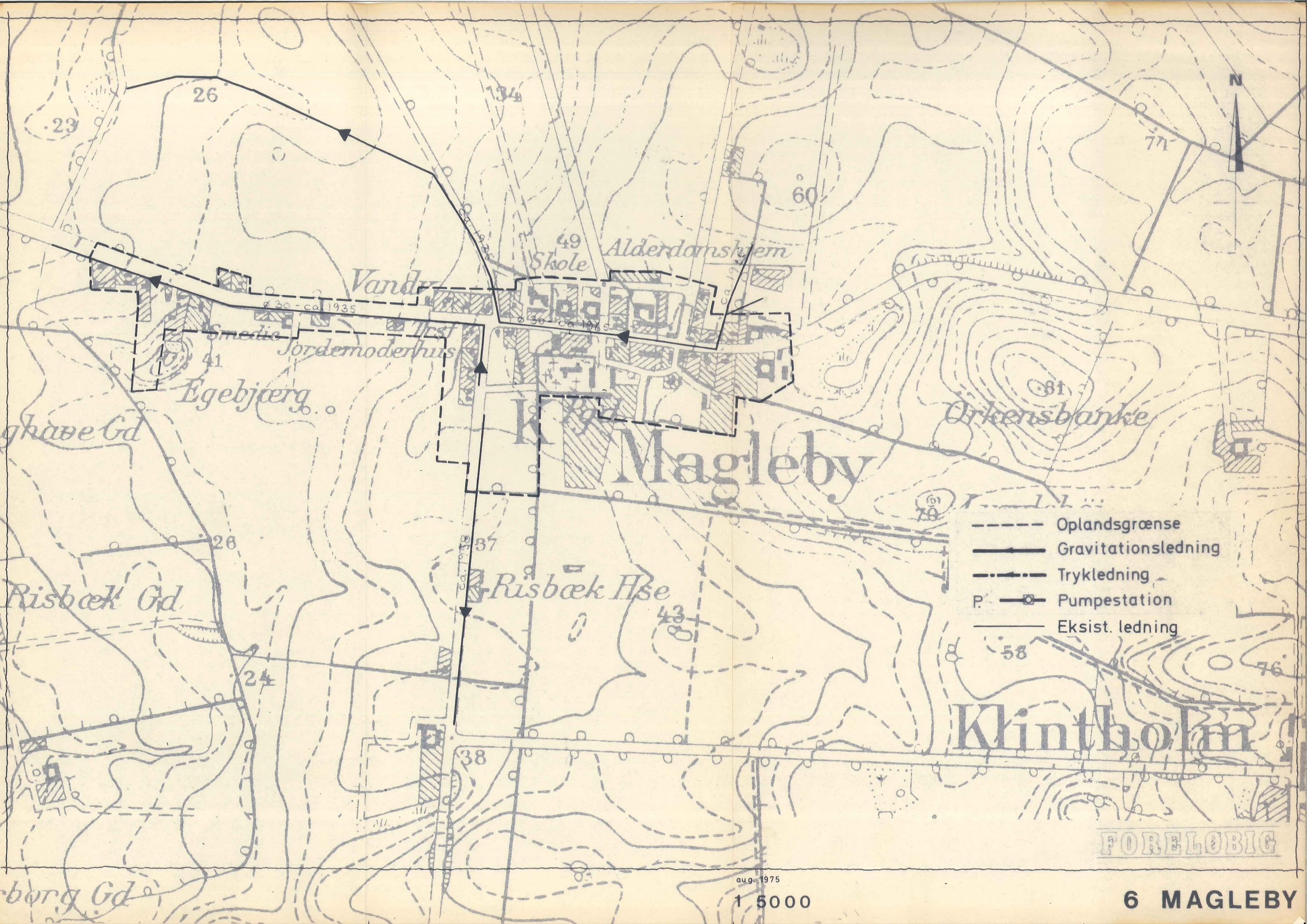
- Oplandsgrænse
- Gravigationsledning
- - - - - Trykledning
- P. — [ ] — Pumpestation
- Eksist. ledninger

FORELØBIG

aug. 1975  
1:5000

5 BUSEMARKE





- Oplandsgrænse
- Gravigationsledning
- Trykledning
- P. — [Symbol] Pumpestation
- Eksist. ledning

FORELØBIG

aug. 1975  
1:5000

6 MAGLEBY

# Magleby

49 Skole Alderdomshjem

Smiede Jordemoderhus  
41 Egebjerg

Risbæk Hse

# Klintholm

Vand

ghave Gd

Risbæk Gd

borg Gd

26

134

71

60

81

Orkensbanke

28

37

58

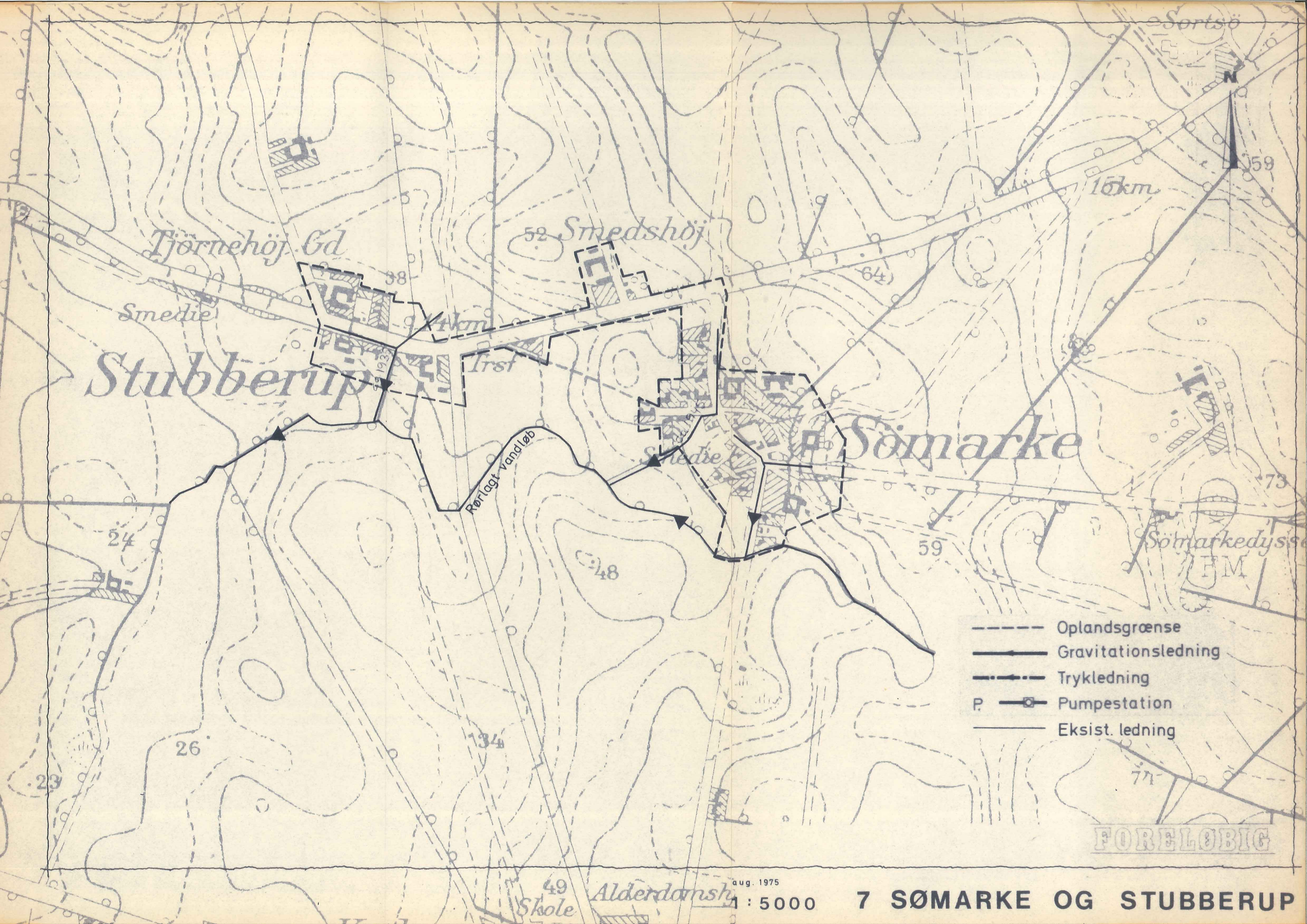
76

24

38

43





Stubberup

Sømarke

- Oplandsgrænse
- Gravitationsledning
- - - Trykledning
- P — ◻ Pumpestation
- Eksist. ledning

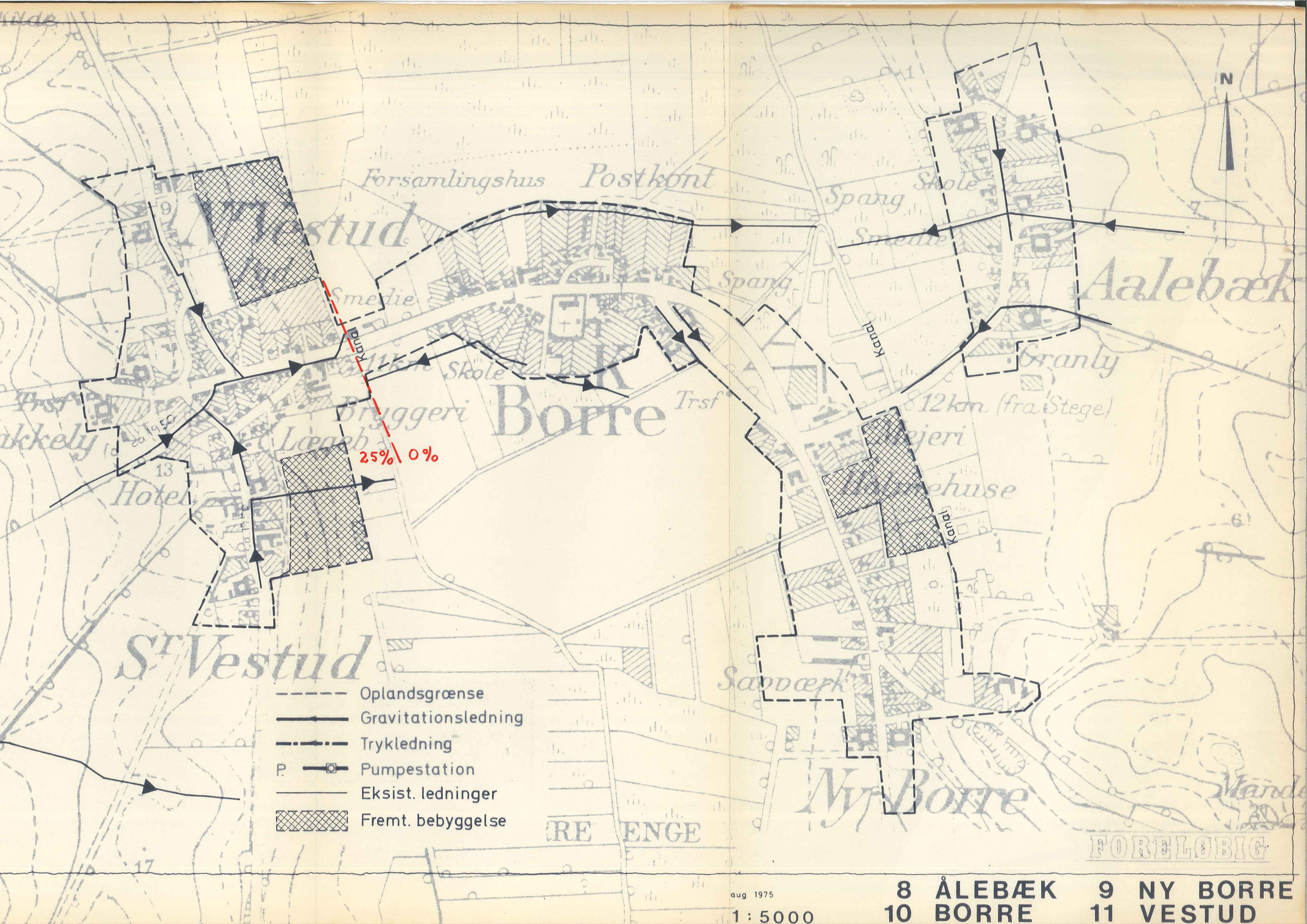
FORELØBIG

aug. 1975  
1 : 5000

7 SØMARKE OG STUBBERUP

49 Skole Alderdanshøj





Forsamlingshus Postkont

Vestud

Spang Skole  
Smedie

Aalebæk

Smedie

Spang

11 km Skole

Borre

Trsf

Bryggeri

Lægeh

12 km (fra Stege)

ejeri

ehuse

Hotel

Sr Vestud

Savnærk

Ny Borre

- Oplandsgrænse
- ▶ Gravitationsledning
- ▶ Trykledning
- P. ◯ Pumpestation
- Eksist. ledninger
- ▨ Fremt. bebyggelse

25% 0%

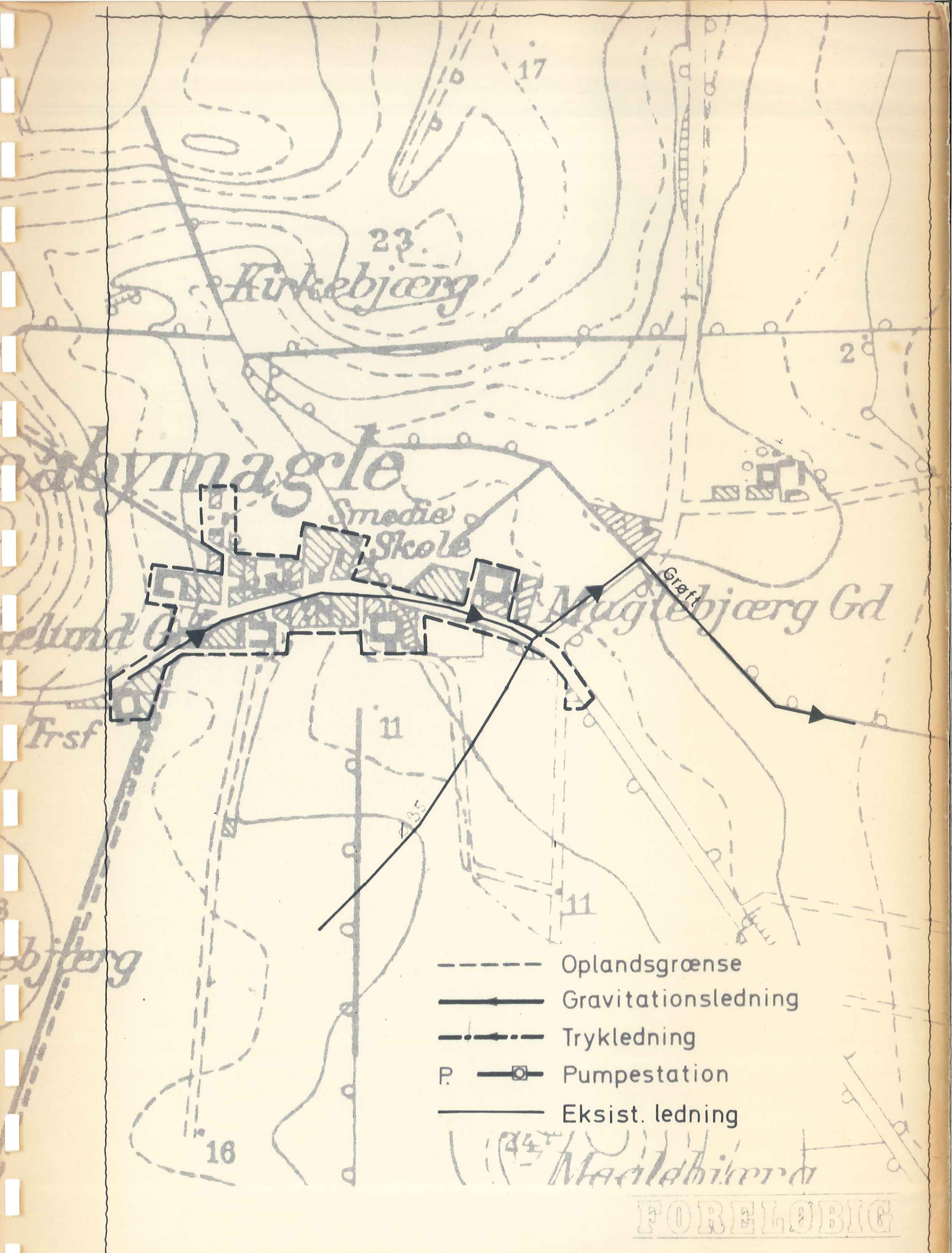


aug 1975  
1 : 5000

8 ÅLEBÆK 9 NY BORRE  
10 BORRE 11 VESTUD

FORELØBIG

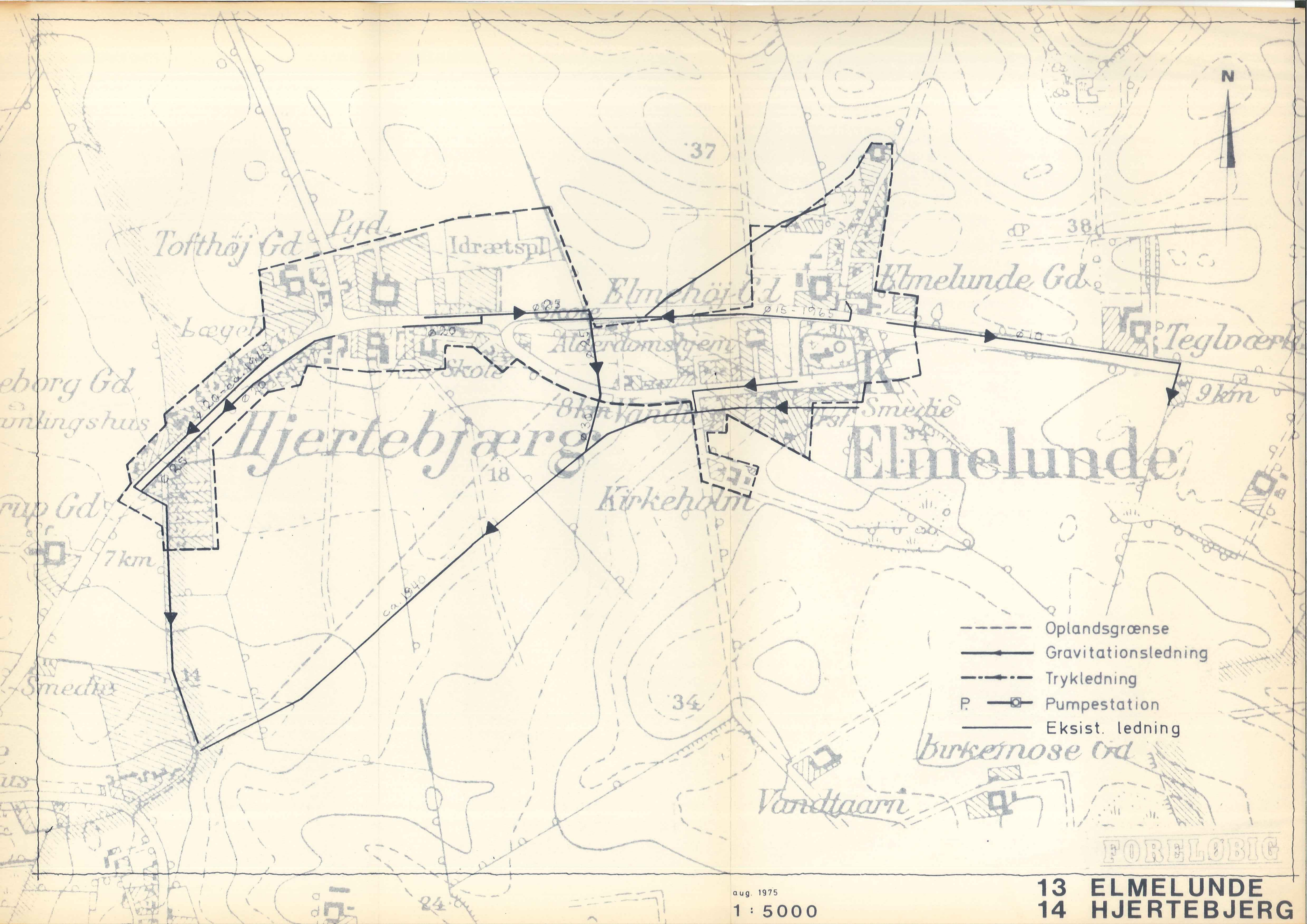




- Oplandsgrænse
- > Gravitationsledning
- - - - -> Trykledning
- P. — [ ] — Pumpestation
- Eksist. ledning

FORELØBIG





- Oplandsgrænse
- Gravitationsledning
- - - - - Trykledning
- P. — [ ] — Pumpestation
- Eksist. ledning

FORELØBIG

aug. 1975  
1 : 5000

13 ELMELUNDE  
14 HJERTEBJÆRG





- Oplandsgrænse
- ▶ Gravitationsledning
- · - · - · - ▶ Trykledning
- P. —□— Pumpestation
- Eksist. ledning

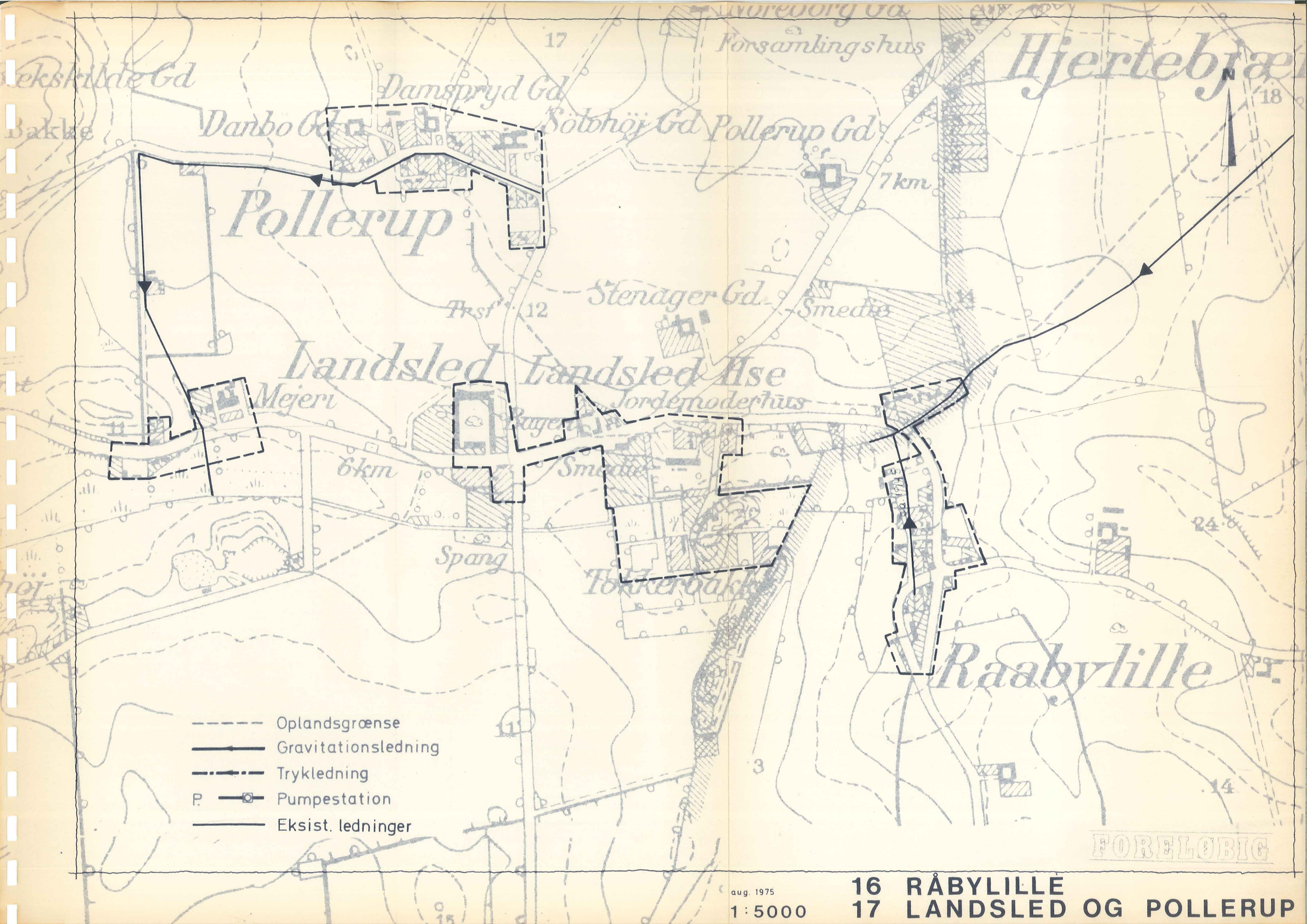
aug. 1975

1 : 5000

# 15 ØSTERMARK OG TORPE

FORELØBIG





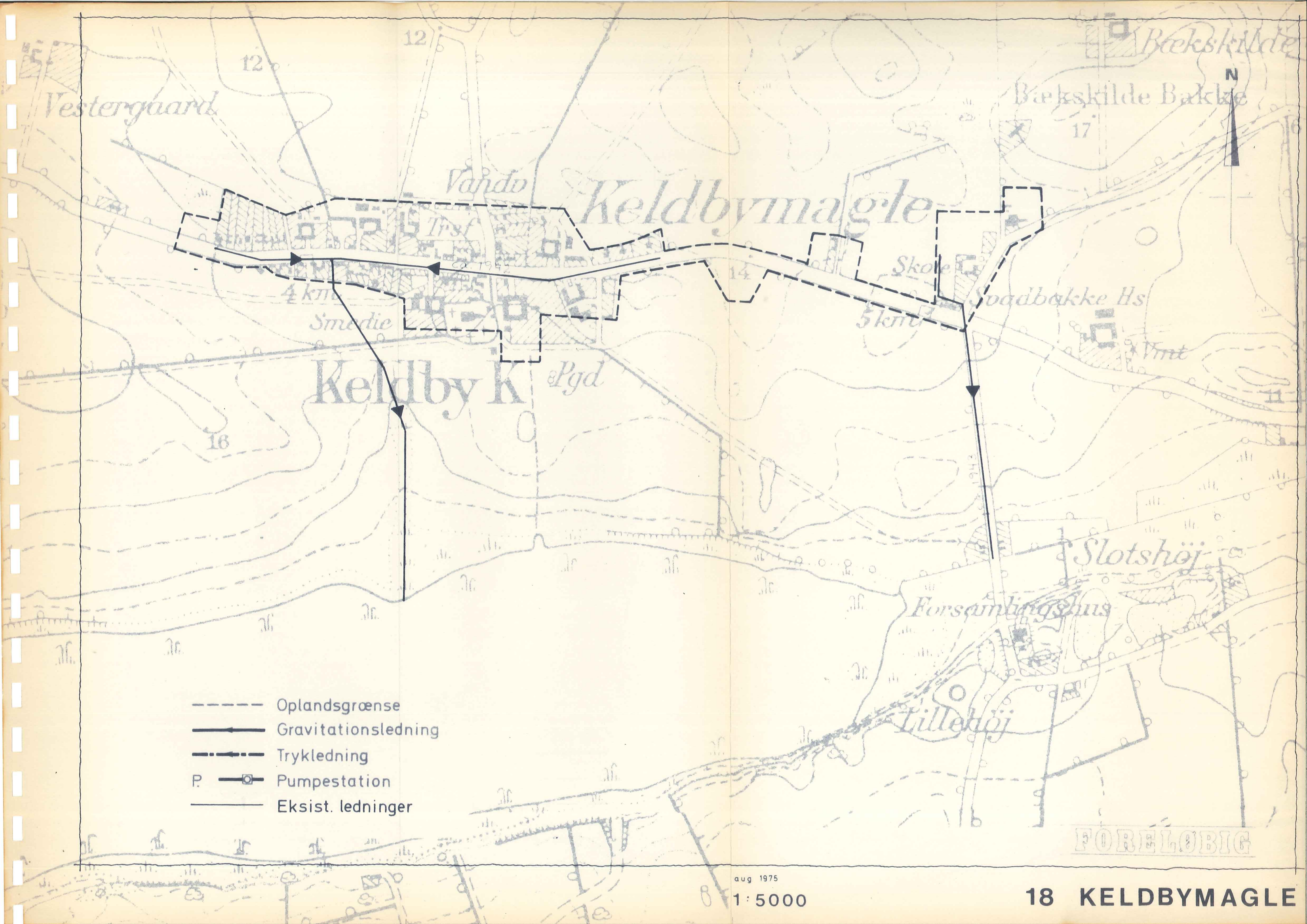
- Oplandsgrænse
- Gravitationsledning
- - - - - Trykledning
- P. □ Pumpestation
- Eksist. ledninger

FORELØBIG

aug. 1975  
1 : 5000

**16 RÅBYLILLE**  
**17 LANDSLED OG POLLERUP**



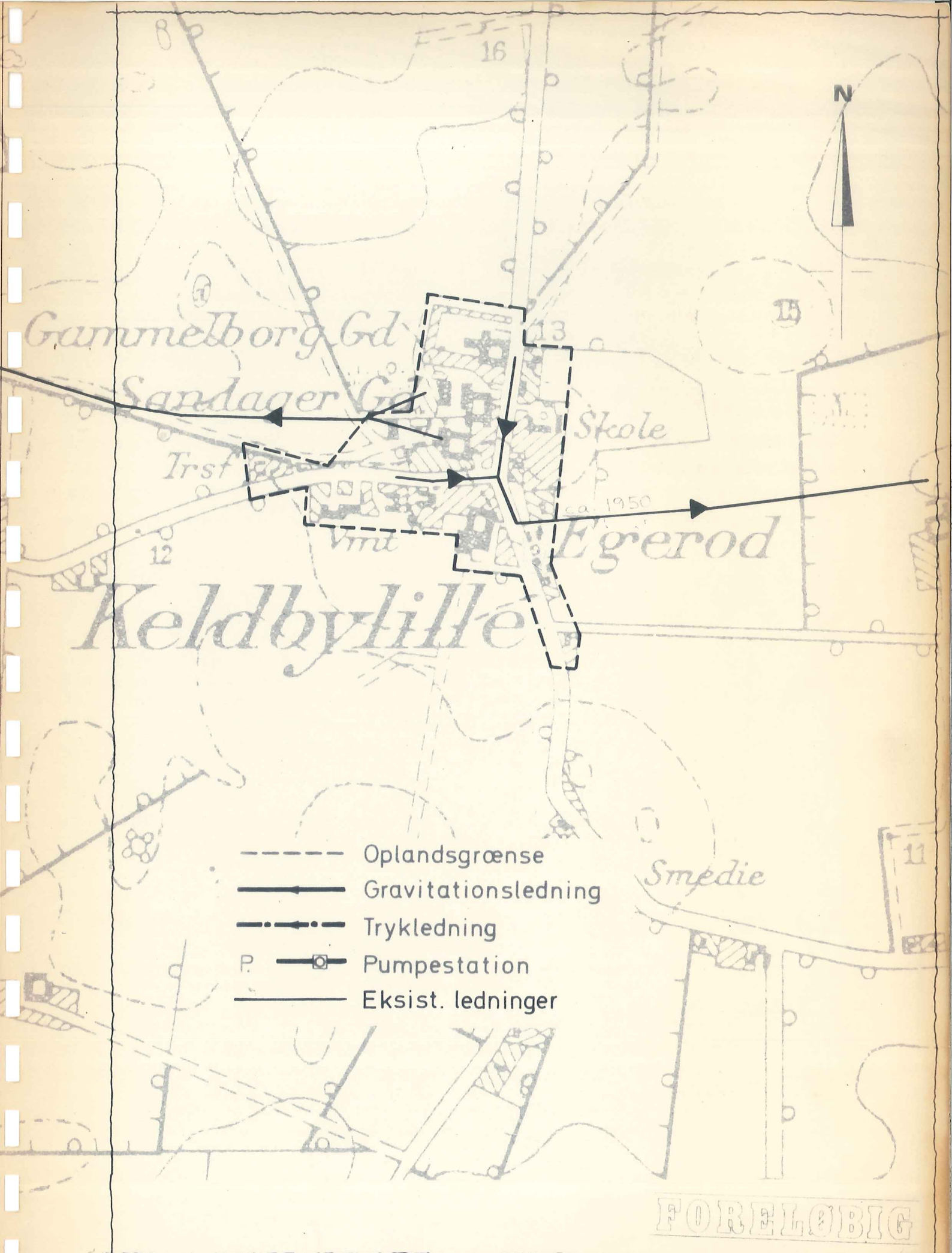


- Oplandsgrænse
- Gravitationsledning
- - - - Trykledning
- P. —□— Pumpestation
- Eksist. ledninger

aug 1975  
1:5000

FORELØBIG





aug. 1975

1 : 5000

19 KELDBYLILLE



N



Smedje






Möllebo

Vmt

Svenssmarke

Englebærg

Trsf

-  Oplandsgrænse
-  Gravitationsledning
-  Trykledning
-  Pumpestation
-  Eksist. ledning

FORELØBIG

aug. 1975

1 : 5000

22 SVENSMARKE





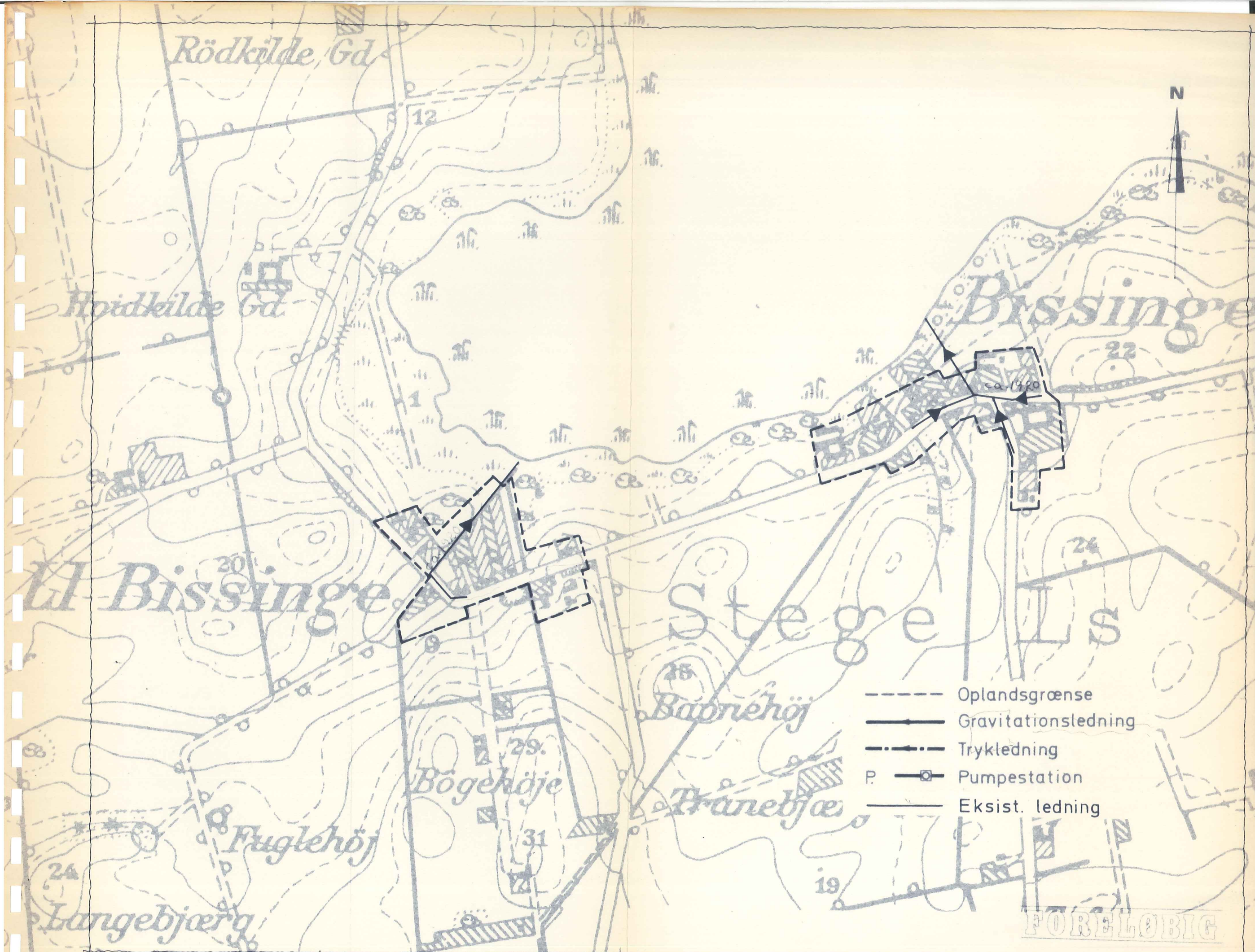
aug. 1975

1 : 5000

FORELØBIG

23 TØVELDE





- Oplandsgrænse
- Gravitationsledning
- - - - - Trykledning
- P. ○ Eksist. ledning
- Pumpestation

FORELØBIG

aug. 1975  
1 : 5000

24 BISSINGE



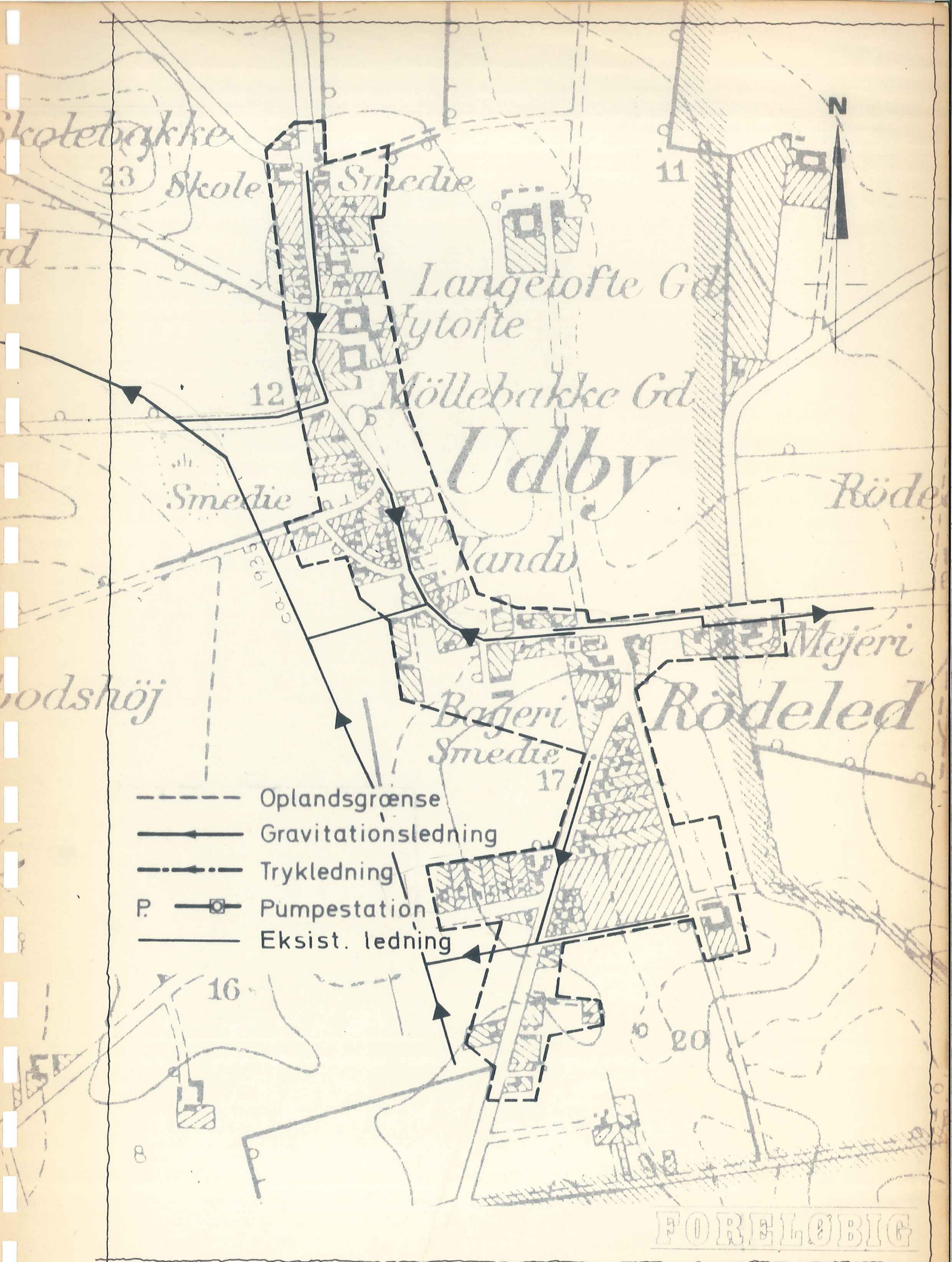


aug. 1975

1 : 5000

**25 ULLEMARKE**



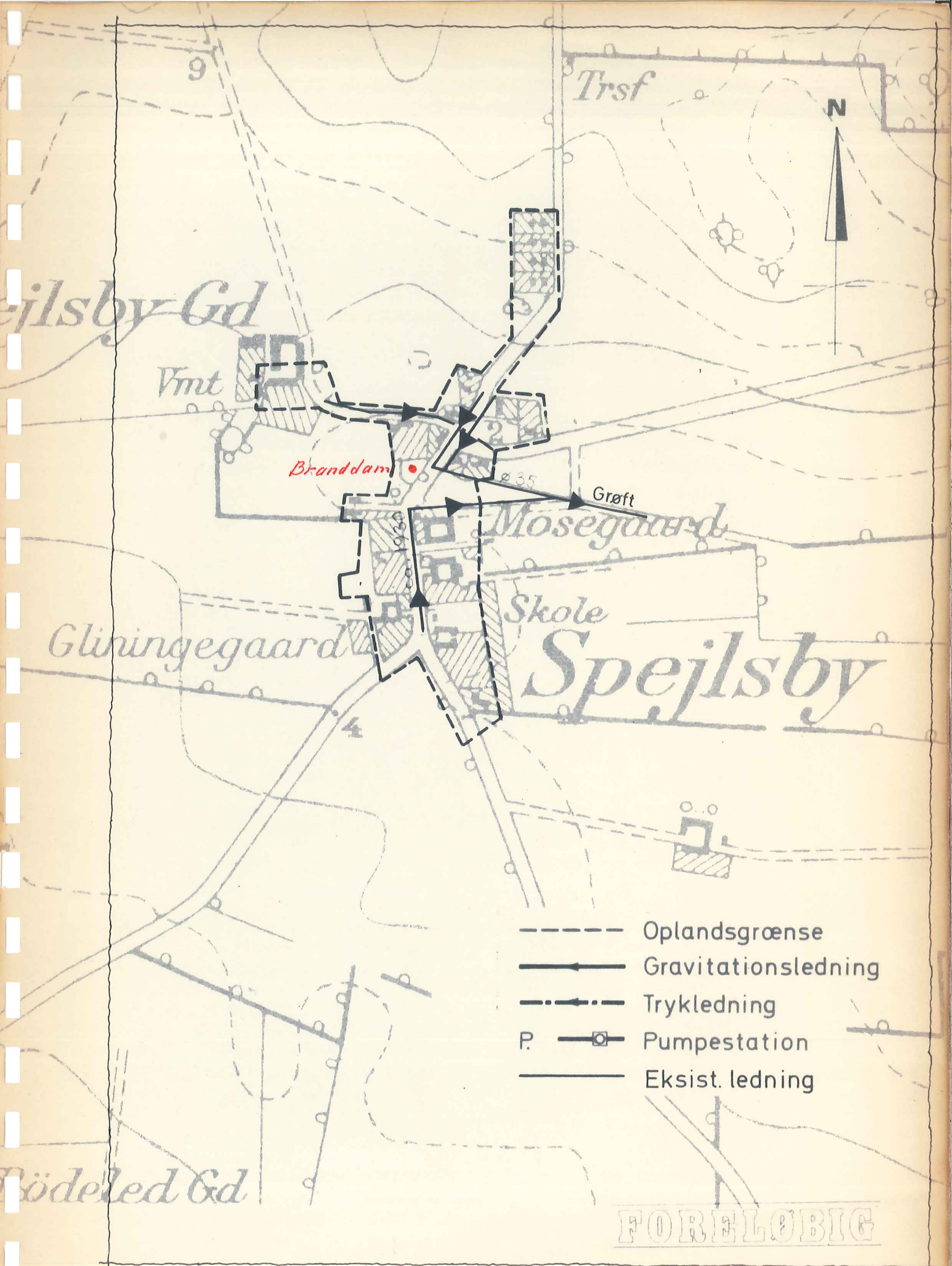


aug. 1975

1 : 5000

26 UDBY OG RØDELED





aug. 1975

1 : 5000

FORELØBIG

27 SPEJLSBY