

Hamme



MØN KOMMUNE

SPILDEVANDSPLAN

FORUNDERSØGELSER OG FREMTIDIGE FORHOLD

TEGNINGSBILAG

FEBRUAR 1977

REV. APRIL 1977

bvk projektering a-s

RÅDGIVENDE INGENIØRER F.R.I.
BYPLAN . VEJ . KLOAK
Klovtofteparken 12 . 2630 Tåstrup
Telefon (02) 99 40 00












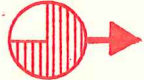
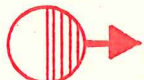
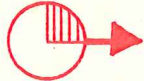





INDHOLDSFORTEGNELSE.

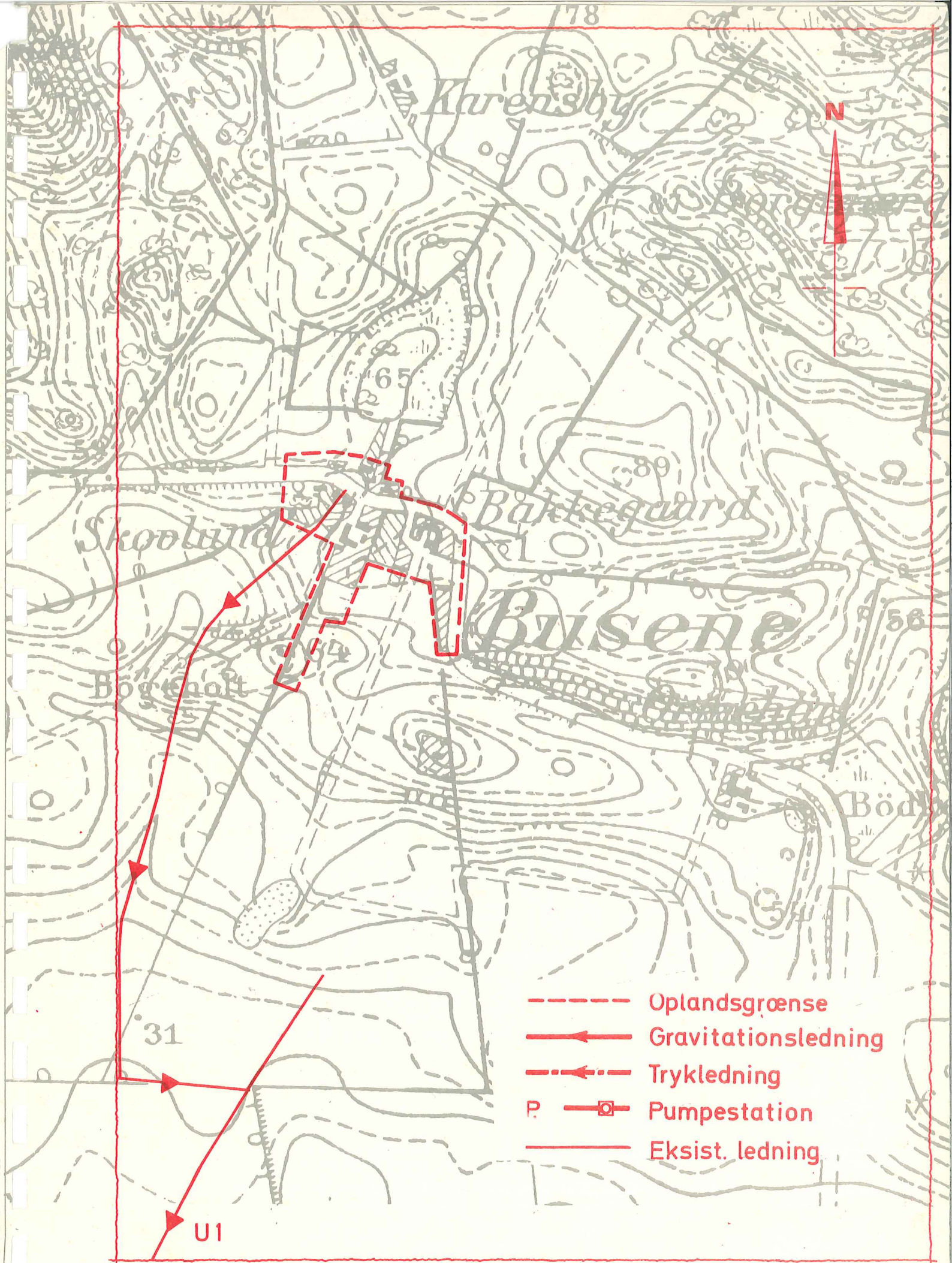
	Tegningsbilag nr.	Side i teksthefte
Signaturforklaring		
Bissinge	(24)	3
Bogø	(55)	5
Borre	(10)	8
Busemarke	(5)	10
Busene	(1)	12
Damme-Askeby-Kokseby-Tostenæs	(40-43)	14
Damsholte	(36)	16
Elmelunde	(14)	19
Hjertebjerg	(13)	22
Hjælm	(38)	25
Hårbølle	(45)	27
Hårbøllebro	(48)	30
Hårbølle Sommerland	(49)	32
Keldbylille	(19)	34
Keldbymagle	(18)	36
Klintholm havn	(4)	39
Koster	(32)	42
Kraneled	(2)	44
Landsled-Pollerup	(17)	46
Lendemarke	(29)	48
Lisèby	(39)	54
Magleby	(6)	56
Mandemarke	(3)	59
Neble	(31)	61
Ny Borre	(9)	63
Nyord	(47)	66
Oddermose	(50)	68
Råbylille	(16)	70
Råbylille Strand	(54)	72
Råbymagle	(12)	74
Rødkilde Højskole	(57)	76

INDHOLDSFORTEGNELSE.

	Tegningsbilag nr.	Side
Slotshøj	(21)	78
Spejlsby	(27)	80
Sprove Husrække	(35)	82
Sprove-Røddinge	(34)	84
Stege	(28)	86
St. Lind	(33)	97
Svensmarke	(22)	98
Sømarke-Stubberup	(7)	100
Søvang	(56)	103
Tjørnemark	(30)	105
Tøvelde	(23)	107
Udby	(26)	109
Ullemarke	(25)	112
Ulvshale I	(51)	114
Ulvshale II	(52)	116
Ulvshale III	(53)	118
Vandværksbakken	(20)	120
Vestud	(11)	122
Vindebæk	(46)	125
Æbelnæs	(37)	127
Østermarke-Torpe	(15)	129
Ålebæk	(8)	131

Signaturer:

	Oplandsgrænse
	Område, hvor detailkloak udskiftes
	Fremtidig bebyggelse
	Enkeltudleder
	Eksisterende kloakledning
	Hovedgravitationsledning
	Hovedtrykledning
	Pumpestation
	Bassin
	Mekanisk renseanlæg
	Bassin renseanlæg
	Mekanisk-biologisk renseanlæg
	Nedsivning
	Åbent vandløb
	Fremtidigt detailsystem med separate spildevandsledninger
	Fremtidigt detailsystem med separate spildevands- og regnvandsledninger
	Fremtidigt detailsystem med fællesledninger

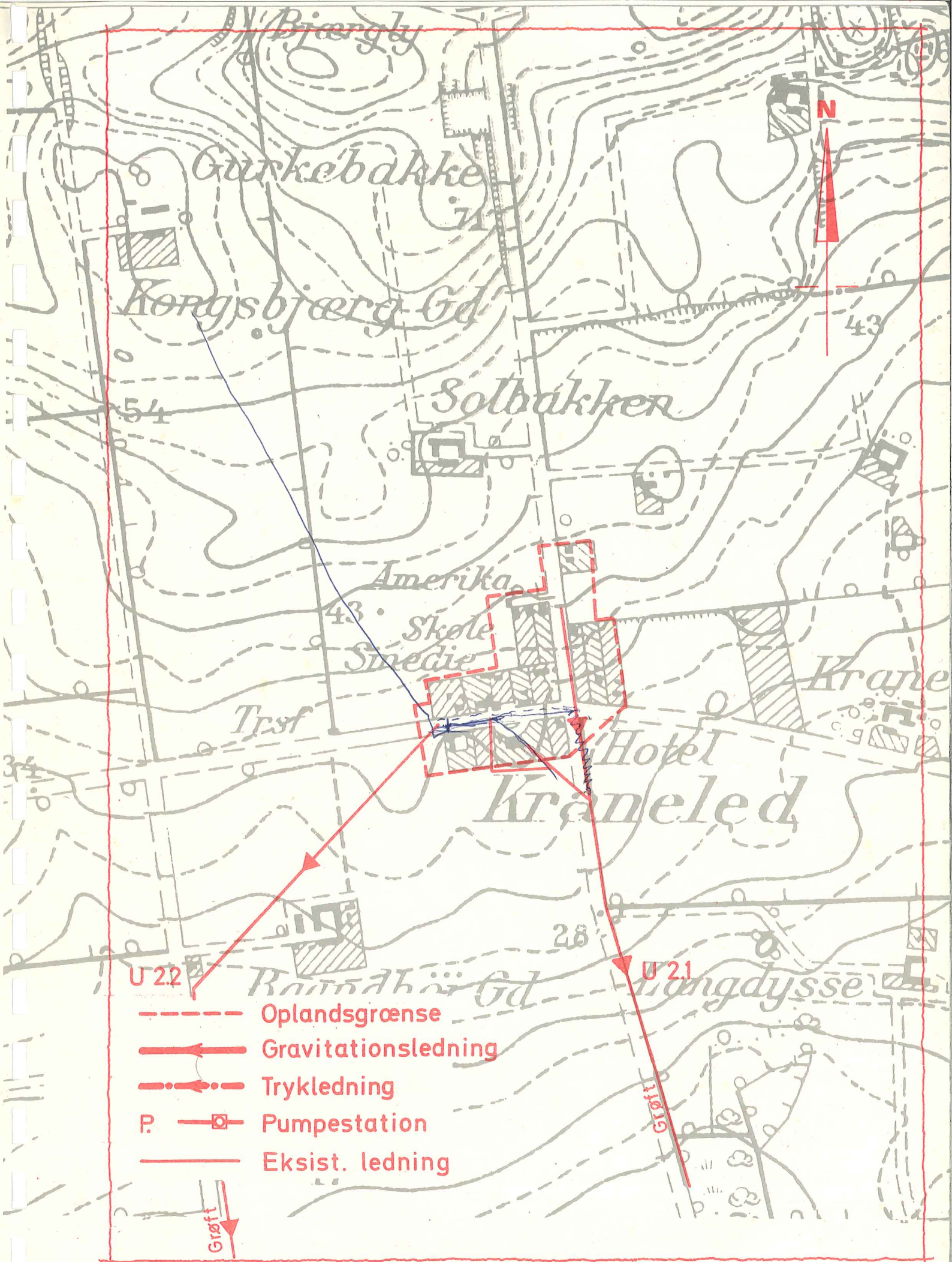


- Oplandsgrænse
- Gravitationsledning
- Trykledning
- P. □ Pumpestation
- Eksist. ledning

4.2.1977

1 : 5000

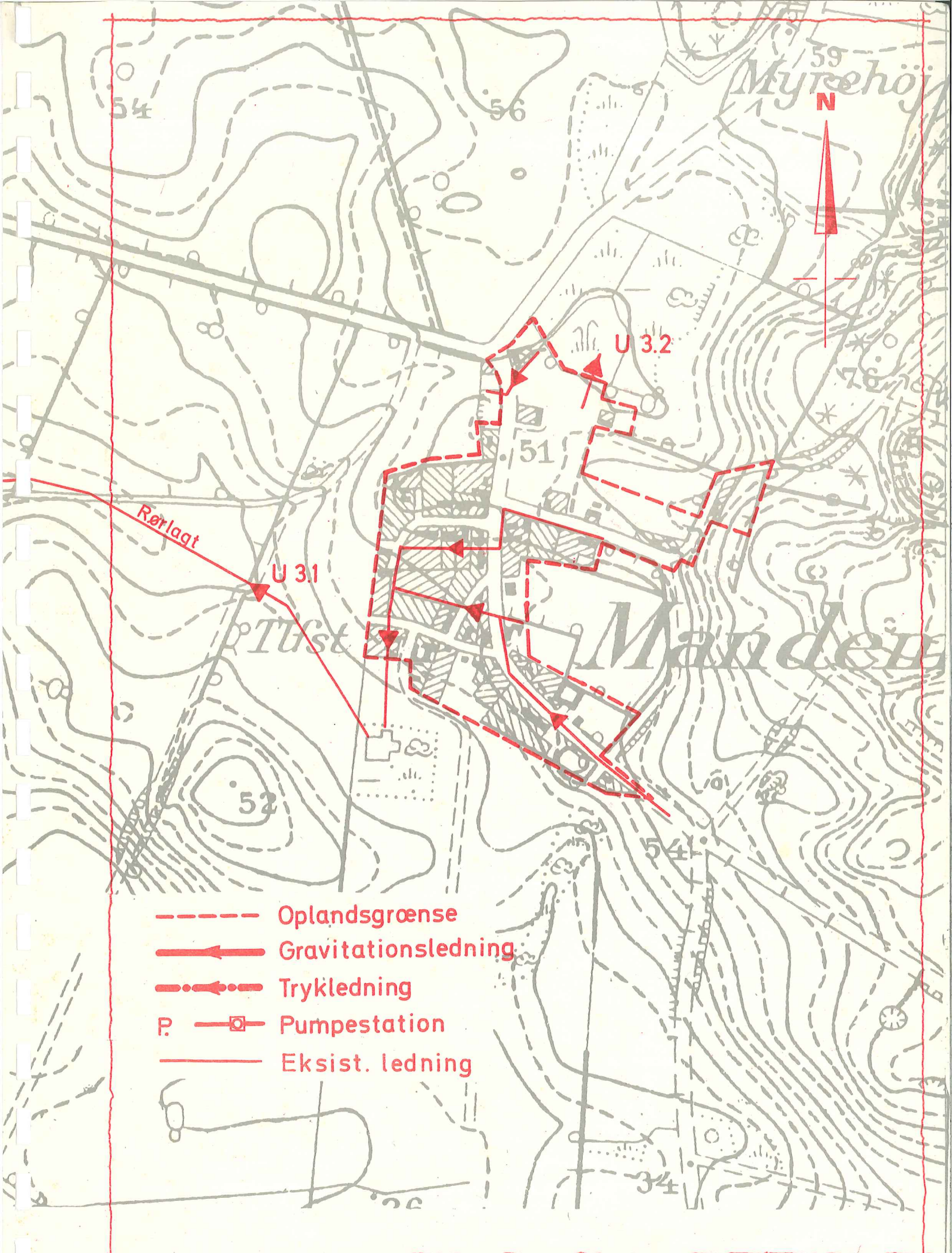
1 BUSENE



4. 2. 1977

1: 5000

2 KRANELED

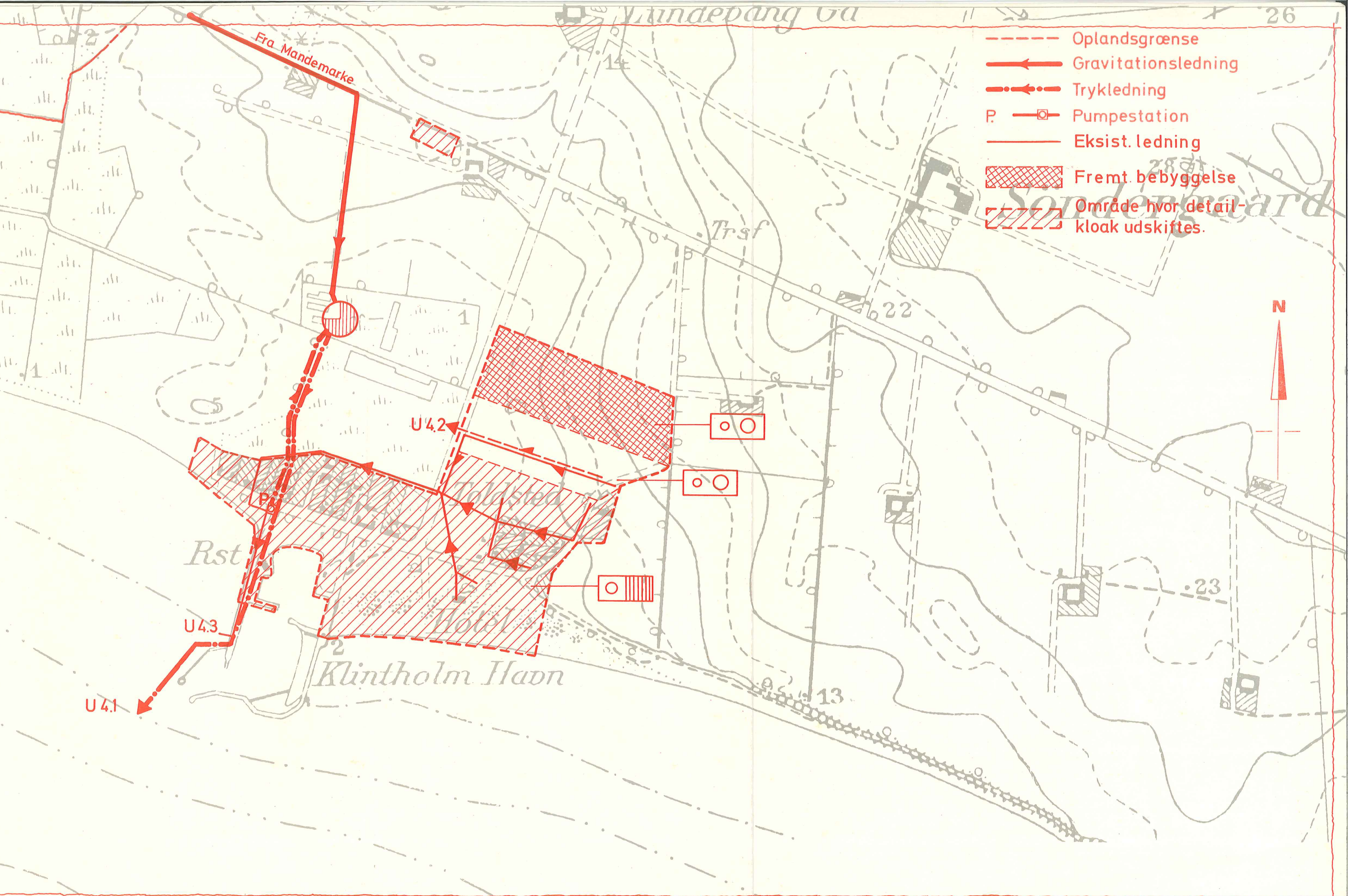


- Oplandsgrænse
- ▶ Gravitationsledning
- ▶ Trykledning
- P. —□— Pumpestation
- Eksist. ledning

4.2.1977

1:5000

3 MANDEMARKE

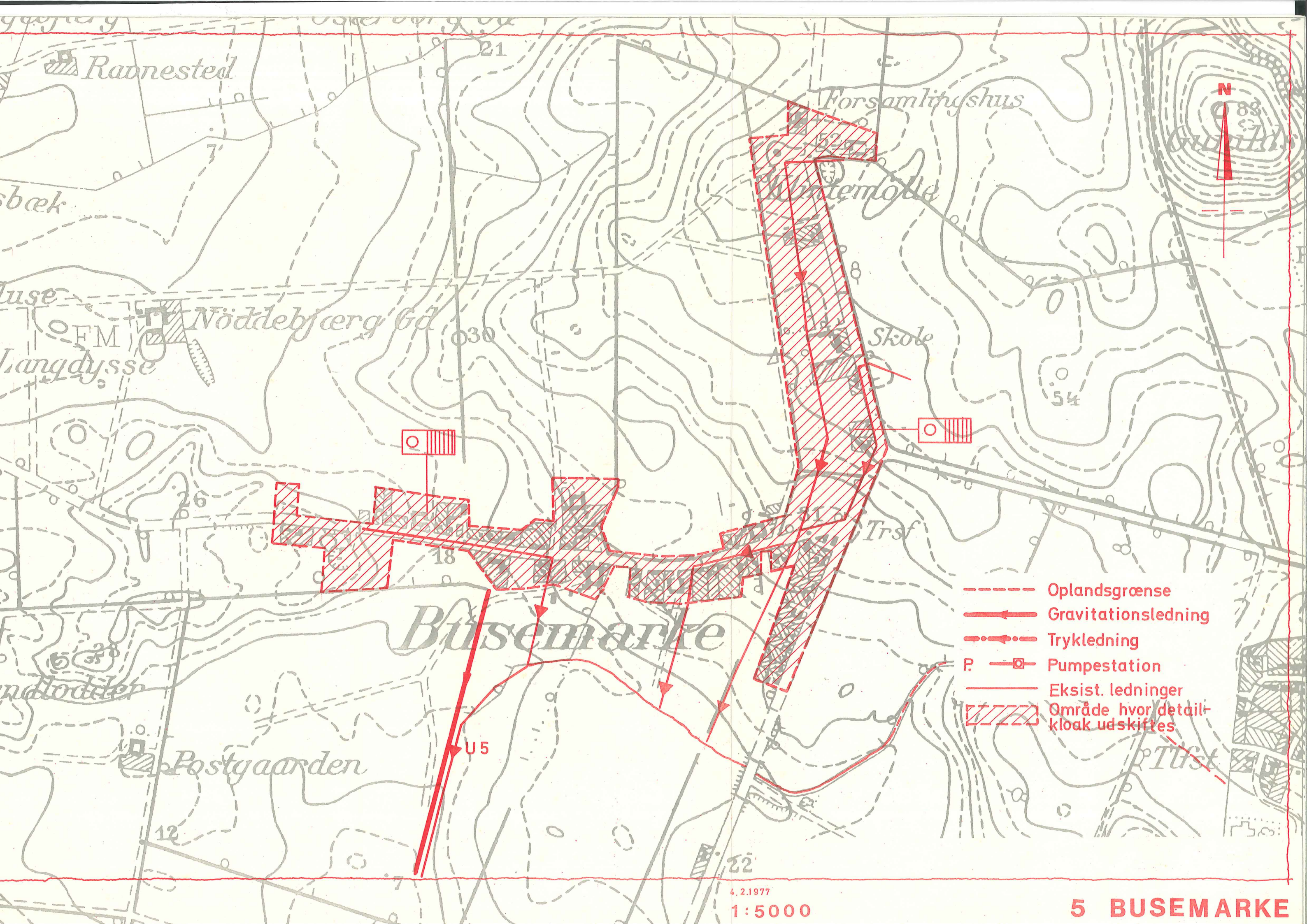


A. 25. 6. 1977

4. 2. 1977

1 : 5000

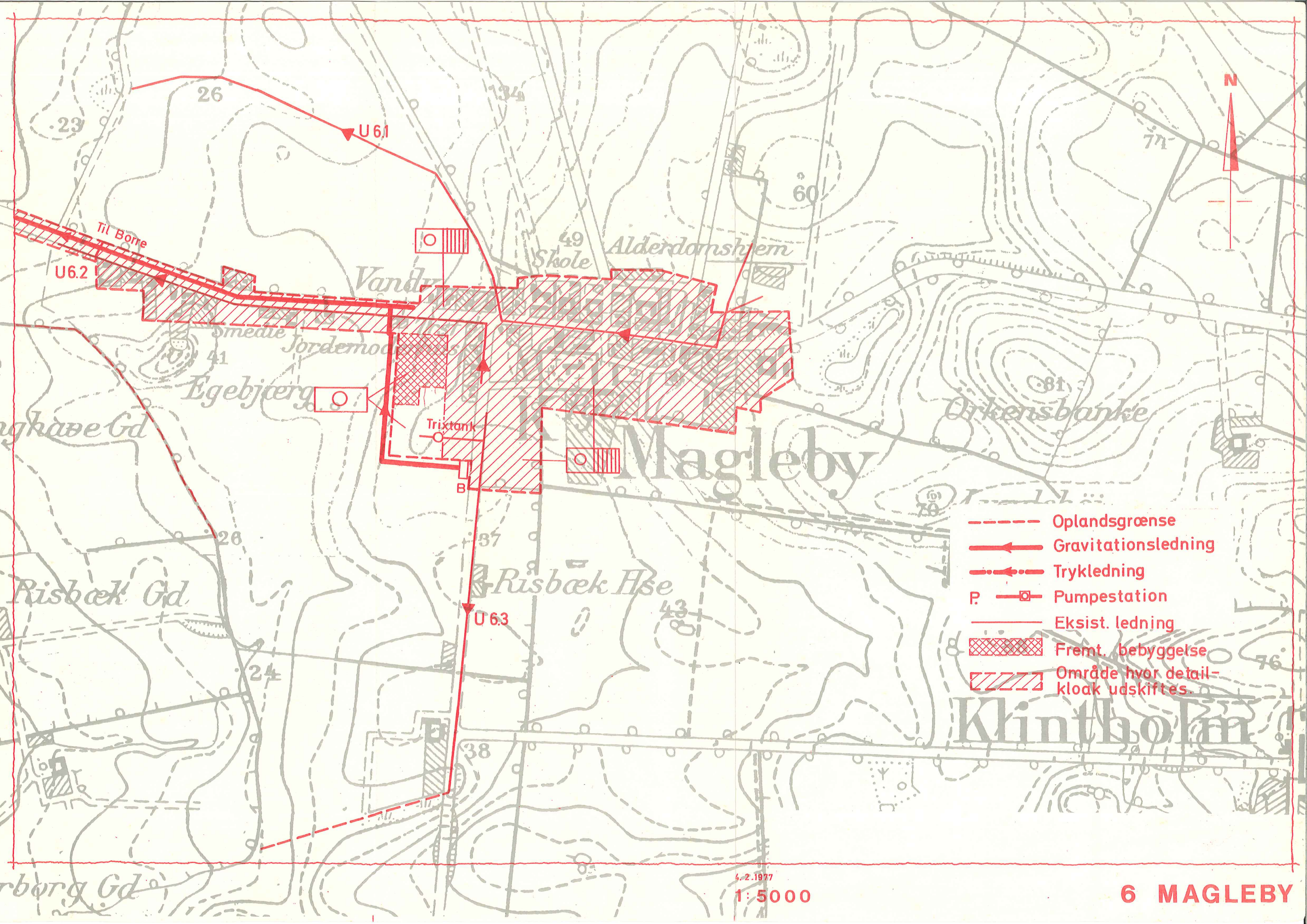
4 KLINTHOLM HAVN



- Oplandsgrænse
- Gravigationsledning
- Trykledning
- P. □ Pumpestation
- Eksist. ledninger
- ▨ Område hvor detailkloak udskiftes

4. 2. 1977
1:5000

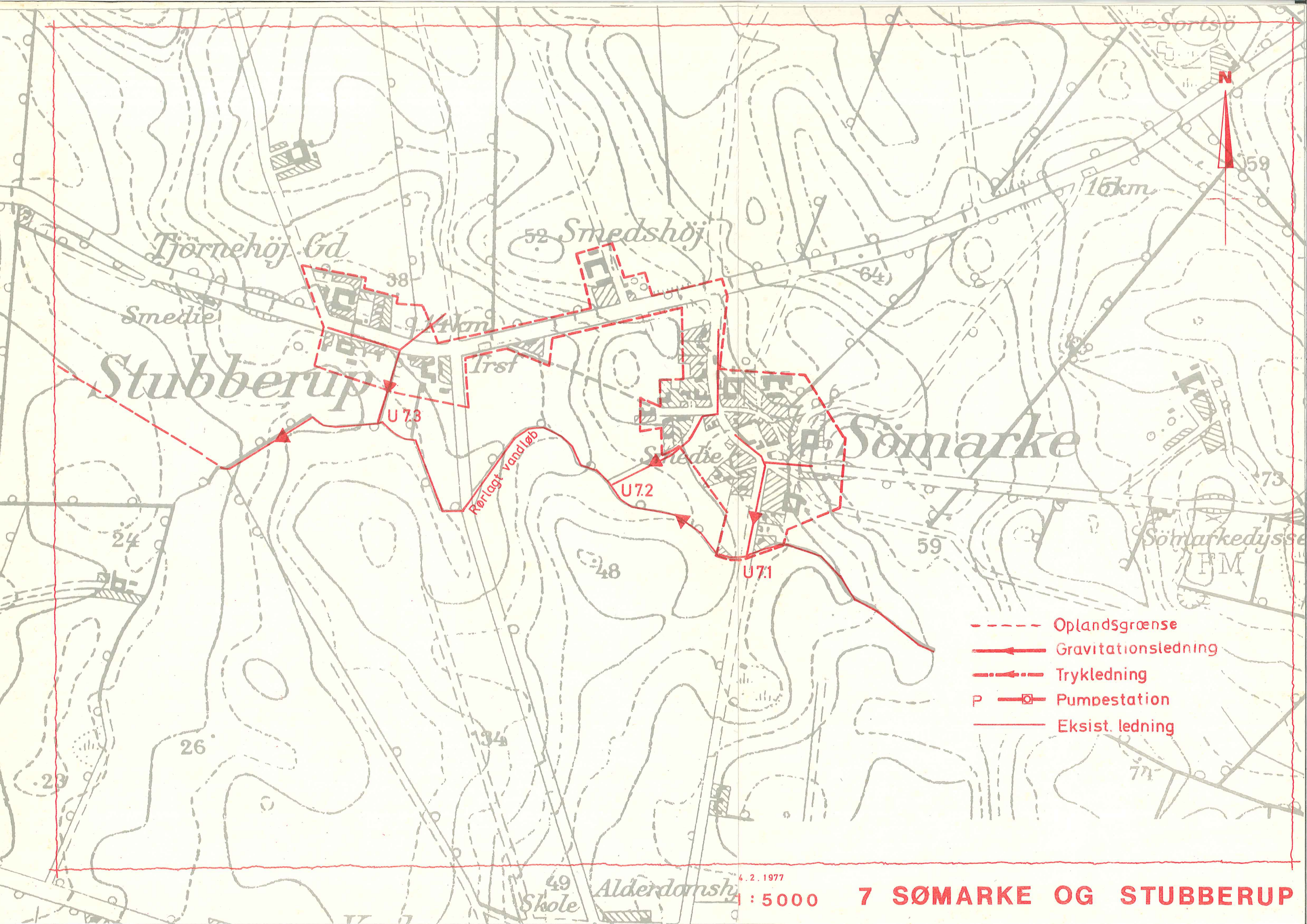
5 BUSEMARKE



- Oplandsgrænse
- ← Gravitationsledning
- Trykledning
- P. □ Pumpestation
- Eksist. ledning
- ▨ Fremt. bebyggelse
- ▧ Område hvor detailkloak udskiftes.

6.2.1977
1:5000

6 MAGLEBY



Tjørnehøj Gd

52 Smedshøj

15km

N

59

Smedie

38

64

Stubberup

Ålem

Irst

U73

Rørlagt vandløb

U72

Smedie

Sømarke

73

24

Sømarkedyssen

FM

59

48

U71

- - - - - Oplandsgrænse
- > Gravitationsledning
- - -> Trykledning
- P —> Pumpestation
- Eksist. ledning

26

134

74

23

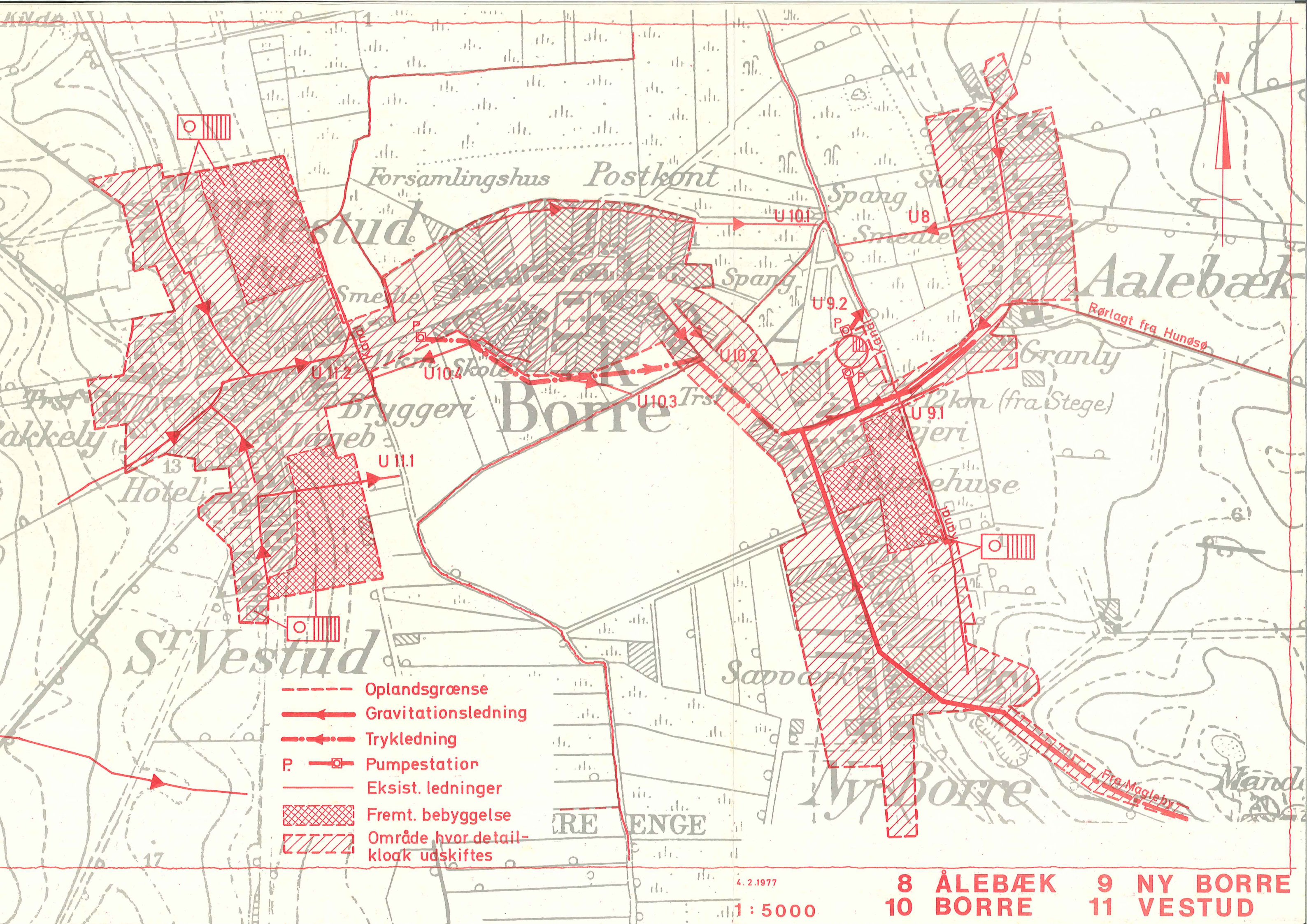
4.2.1977

49 Skole

Alderdomsh

: 5000

7 SØMARKE OG STUBBERUP

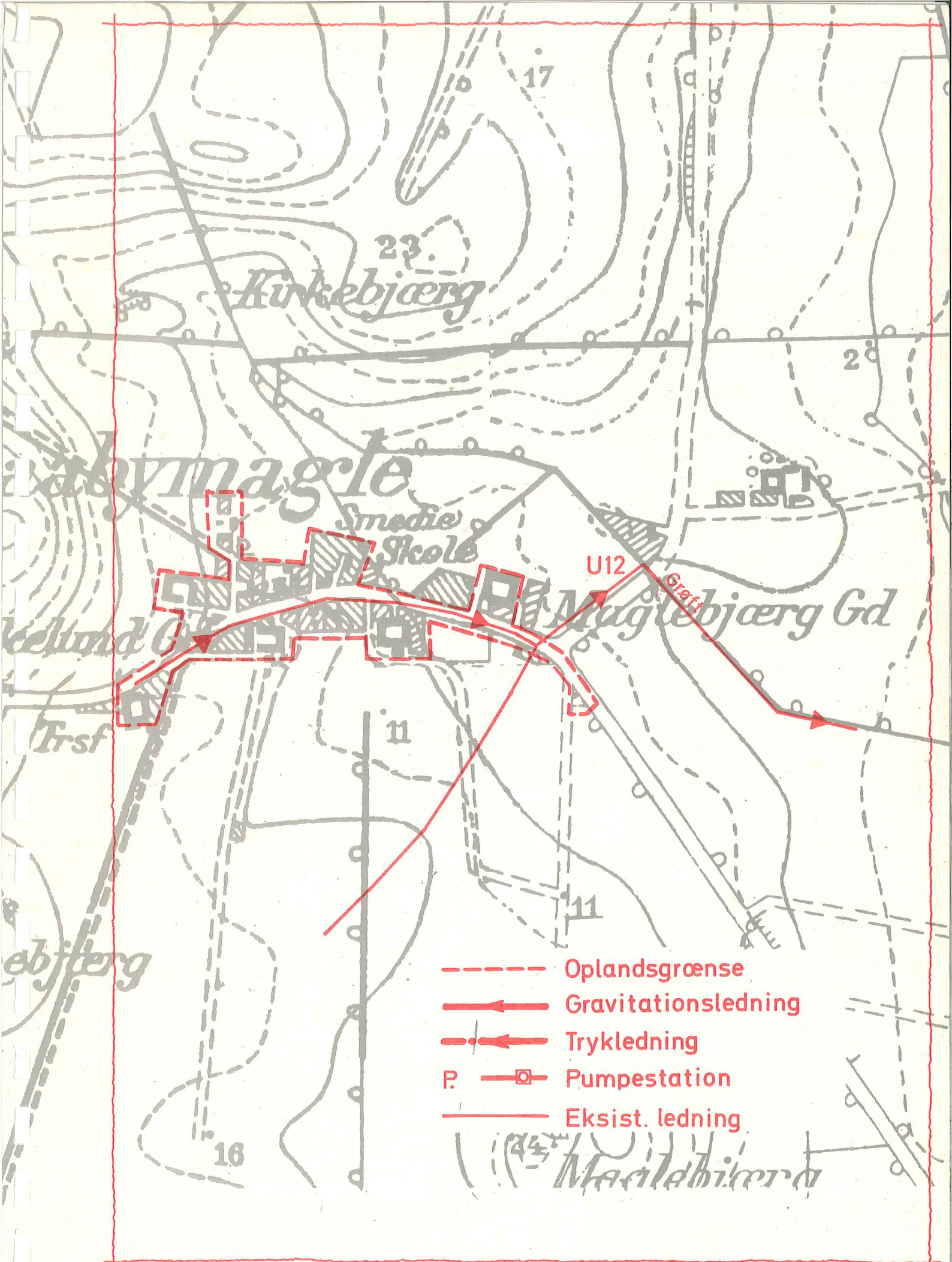


- Oplandsgrænse
- ▶ Gravitationsledning
- - - - -▶ Trykledning
- P —□— Pumpestation
- Eksist. ledninger
- ▨ Fremt. bebyggelse
- ▧ Område hvor detailkloak udskiftes

4. 2. 1977

1 : 5000

8 ÅLEBÆK 9 NY BORRE
10 BORRE 11 VESTUD

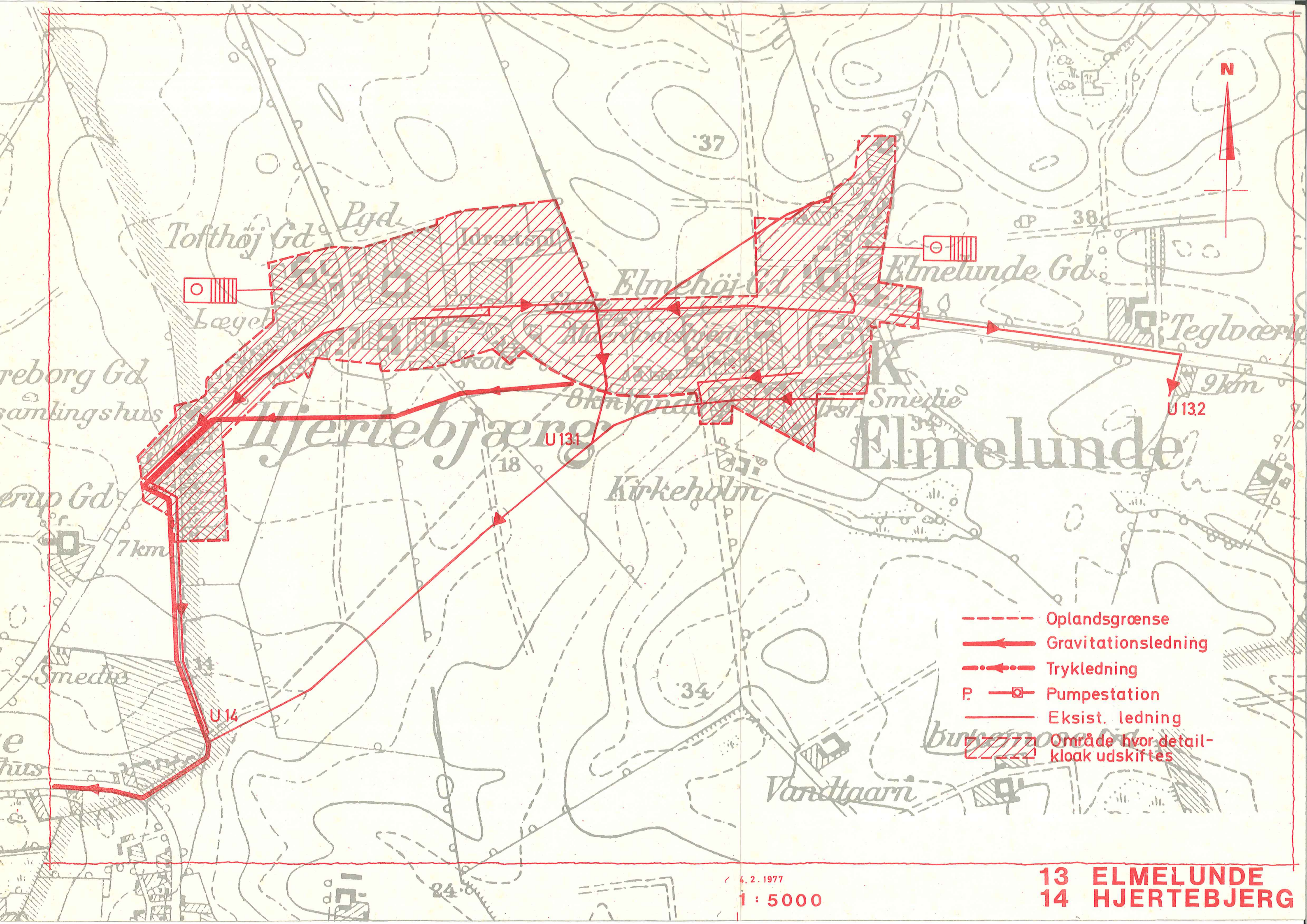


- Oplandsgrænse
- > Gravitationsledning
- > Trykledning
- P. —□— Pumpestation
- Eksist. ledning

4.2.1977

1 : 5000

12 RÅBYMAGLE



Tofthøj Gd. Pgd.

Elmehøj Gd.

Elmelunde Gd.

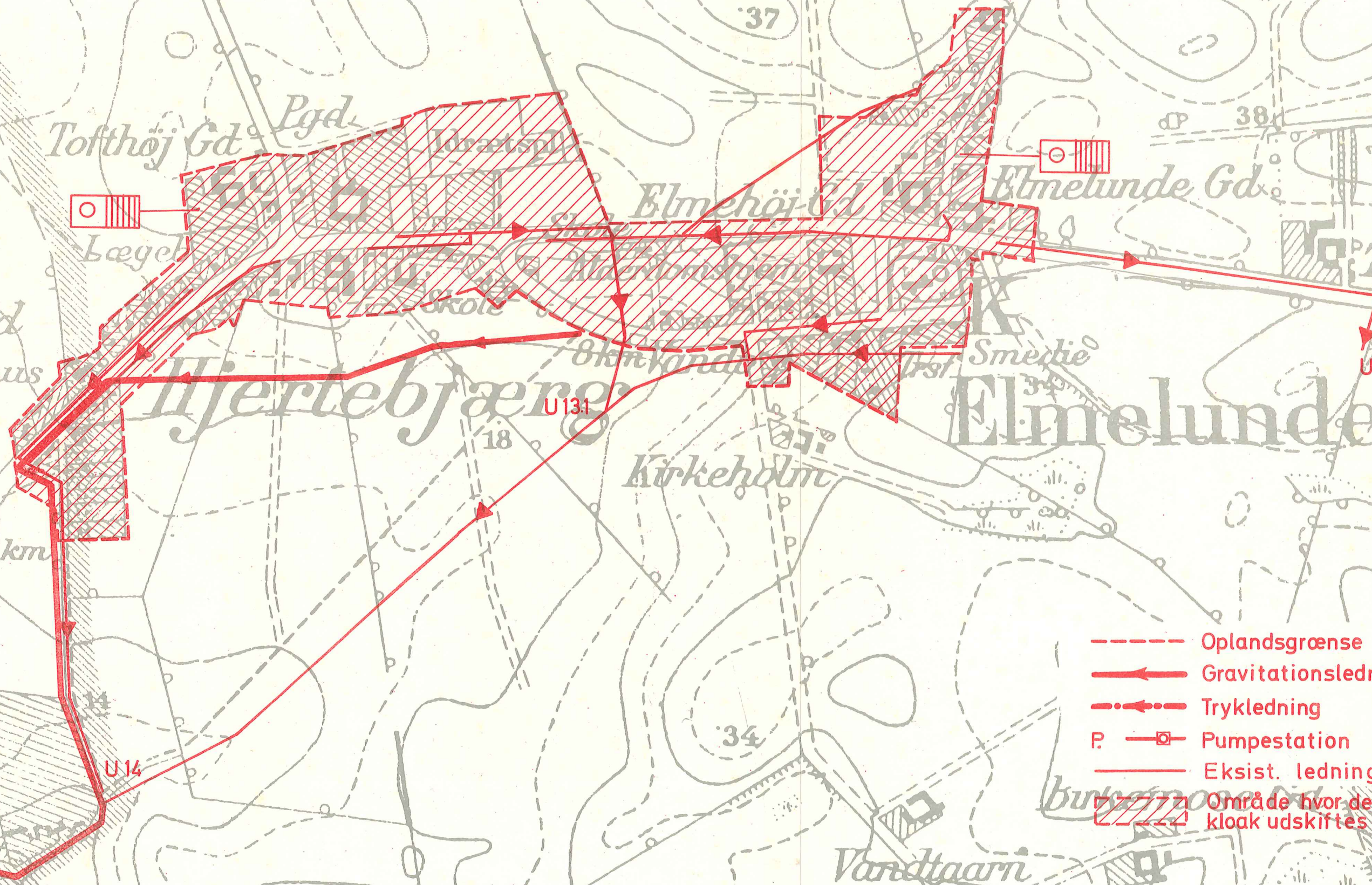
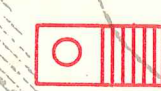
Hjertebjærg

Elmelunde

- Oplandsgrænse
- ← Gravitationsledning
- Trykledning
- P □ Pumpestation
- Eksist. ledning
- ▨ Område hvor detailkloak udskiftes

4.2.1977
1 : 5000

13 ELMELUNDE
14 HJERTEBJÆRG



U131

U132

U14

18

34

38

37

7 km

9 km

24

reborg Gd.
samlingshus

erup Gd.

Smedie

e
hus

Læge

Skole

8 km vand

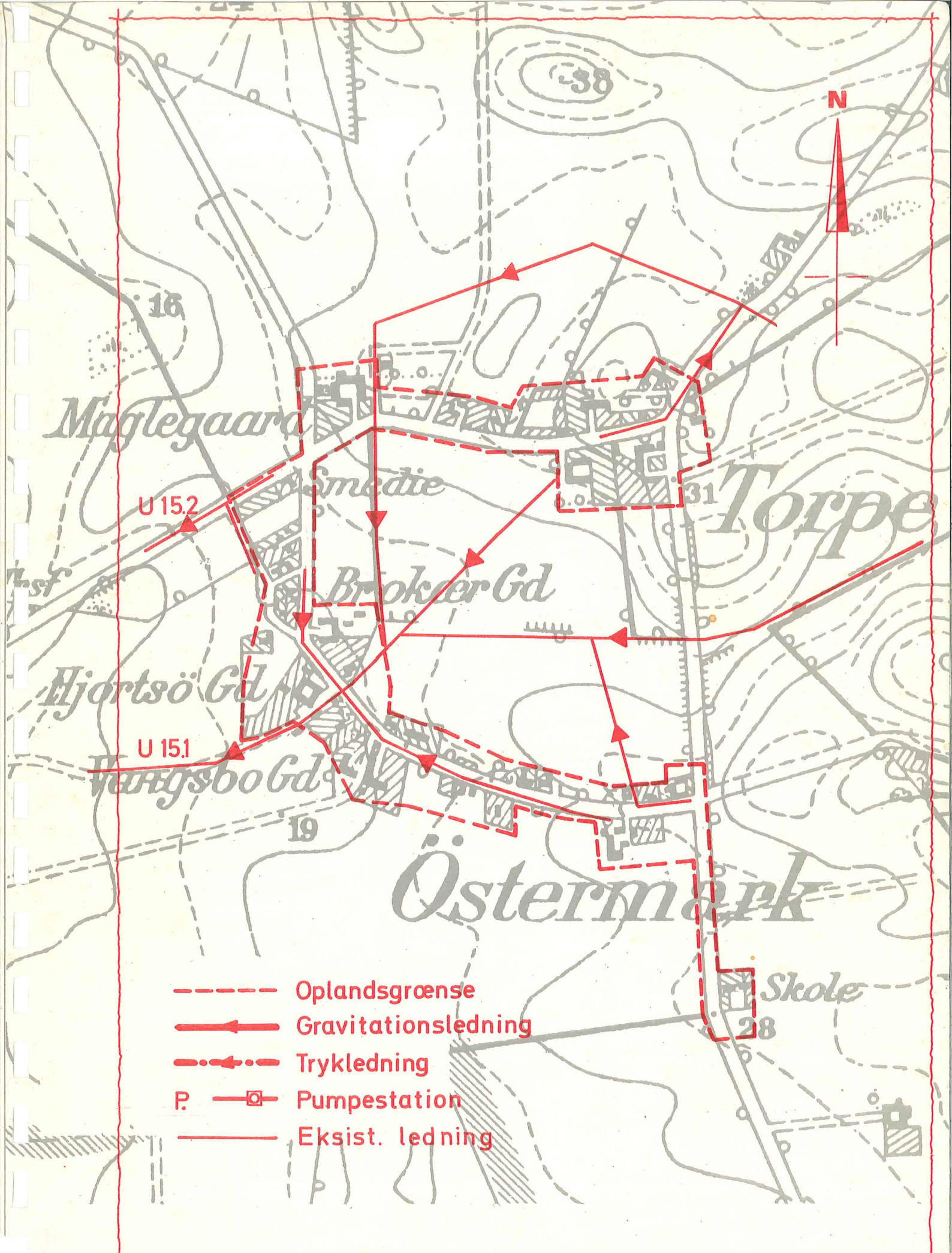
Smedie

Kirkeholm

Vandtaarn

Teglværk

butikker



U 152

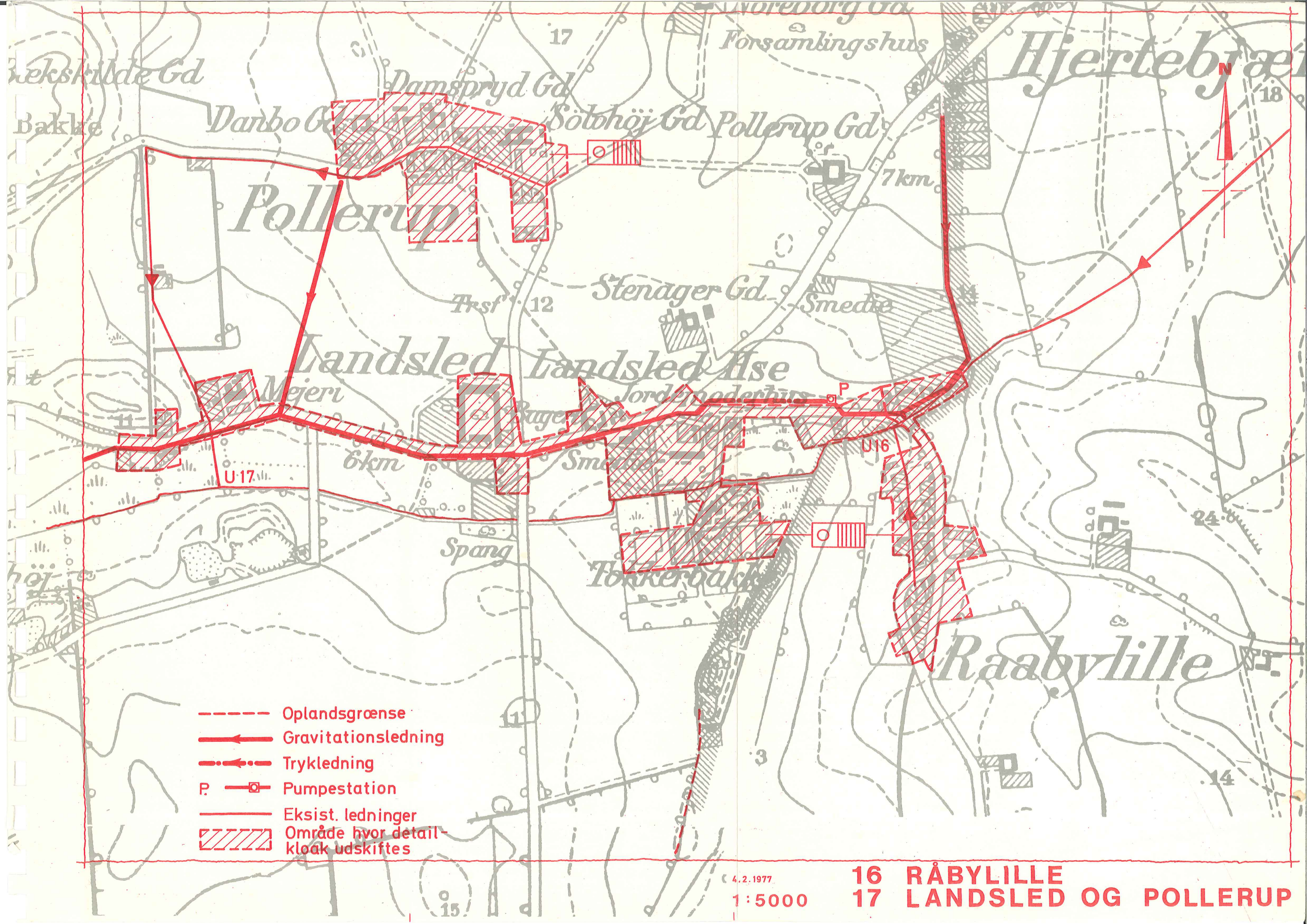
U 151

- Oplandsgrænse
- ▶ Gravitationsledning
- ▶ Trykledning
- P —■— Pumpestation
- Eksist. ledning

4.2.1977

1:5000

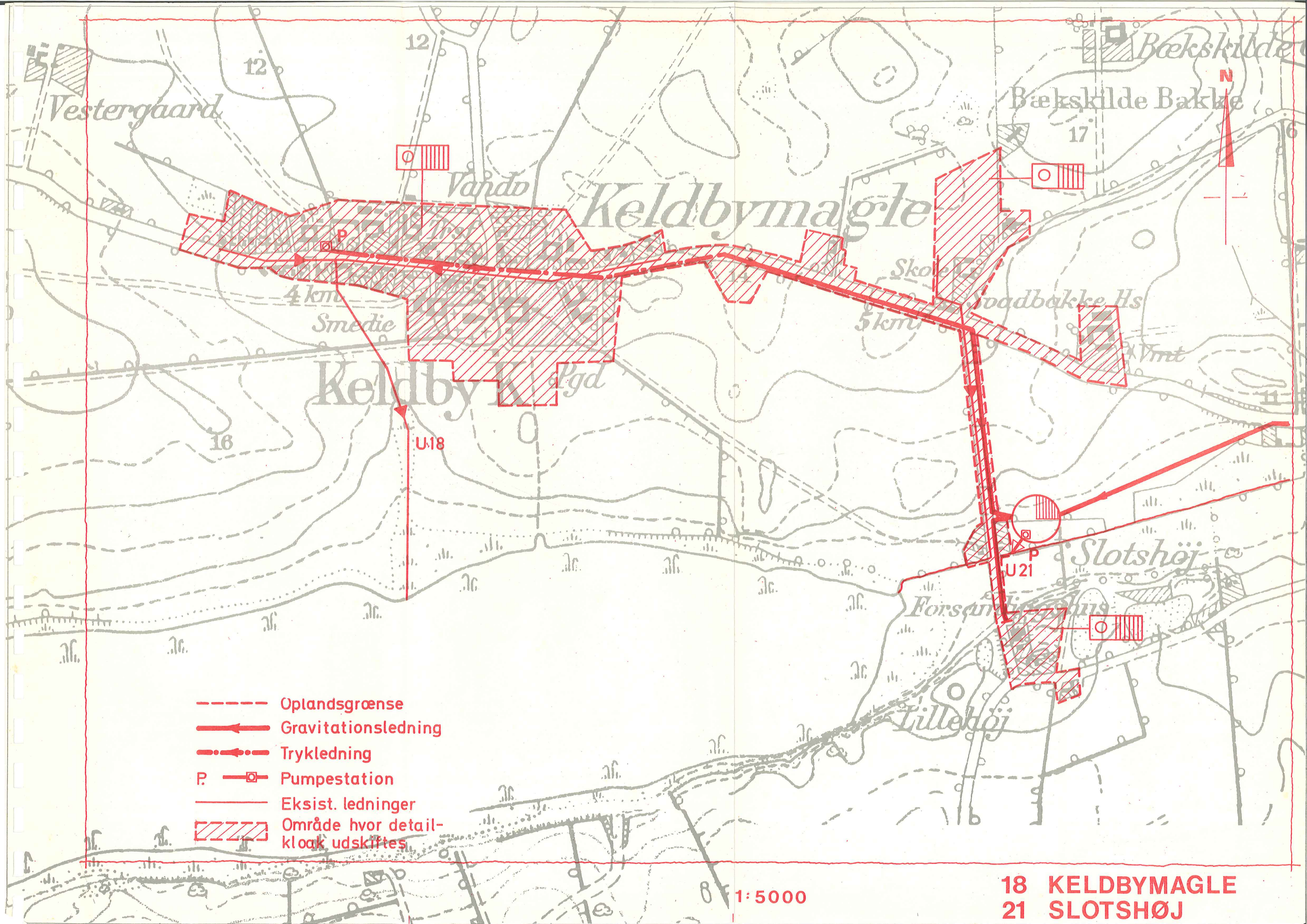
15 ØSTERMARK OG TORPE



- Oplandsgrænse
- Gravitationsledning
- Trykledning
- P. — □ Pumpestation
- Eksist. ledninger
- ▨ Område hvor detailkloak udskiftes

4.2.1977
1:5000

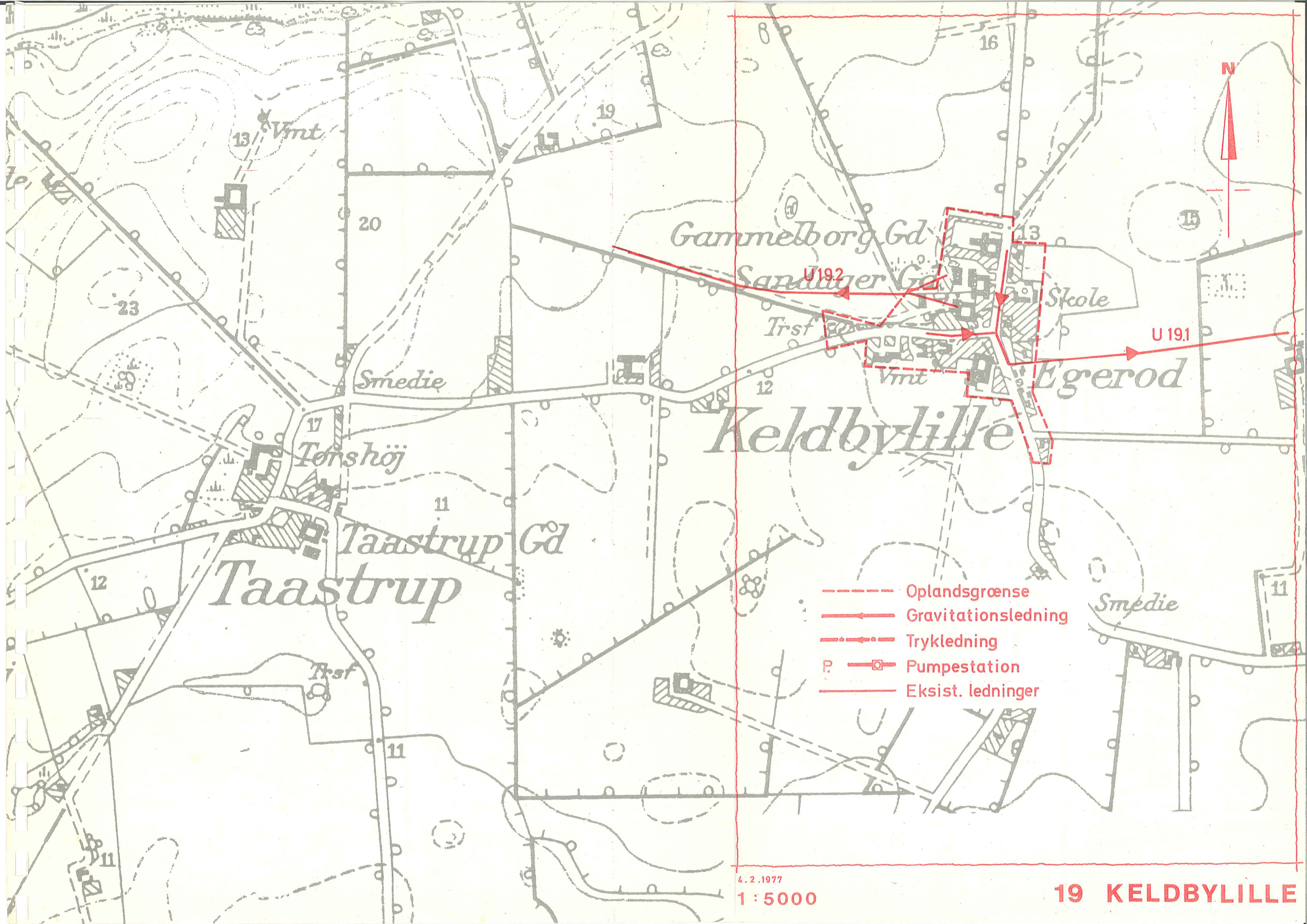
16 RÅBYLILLE
17 LANDSLED OG POLLERUP



- - - Oplandsgrænse
- ▶— Gravitationsledning
- Trykledning
- P ◻ Pumpestation
- Eksist. ledninger
- ▨ Område hvor detailkloak udskiftes

1:5000

18 KELDBYMAGLE
21 SLOTSHØJ

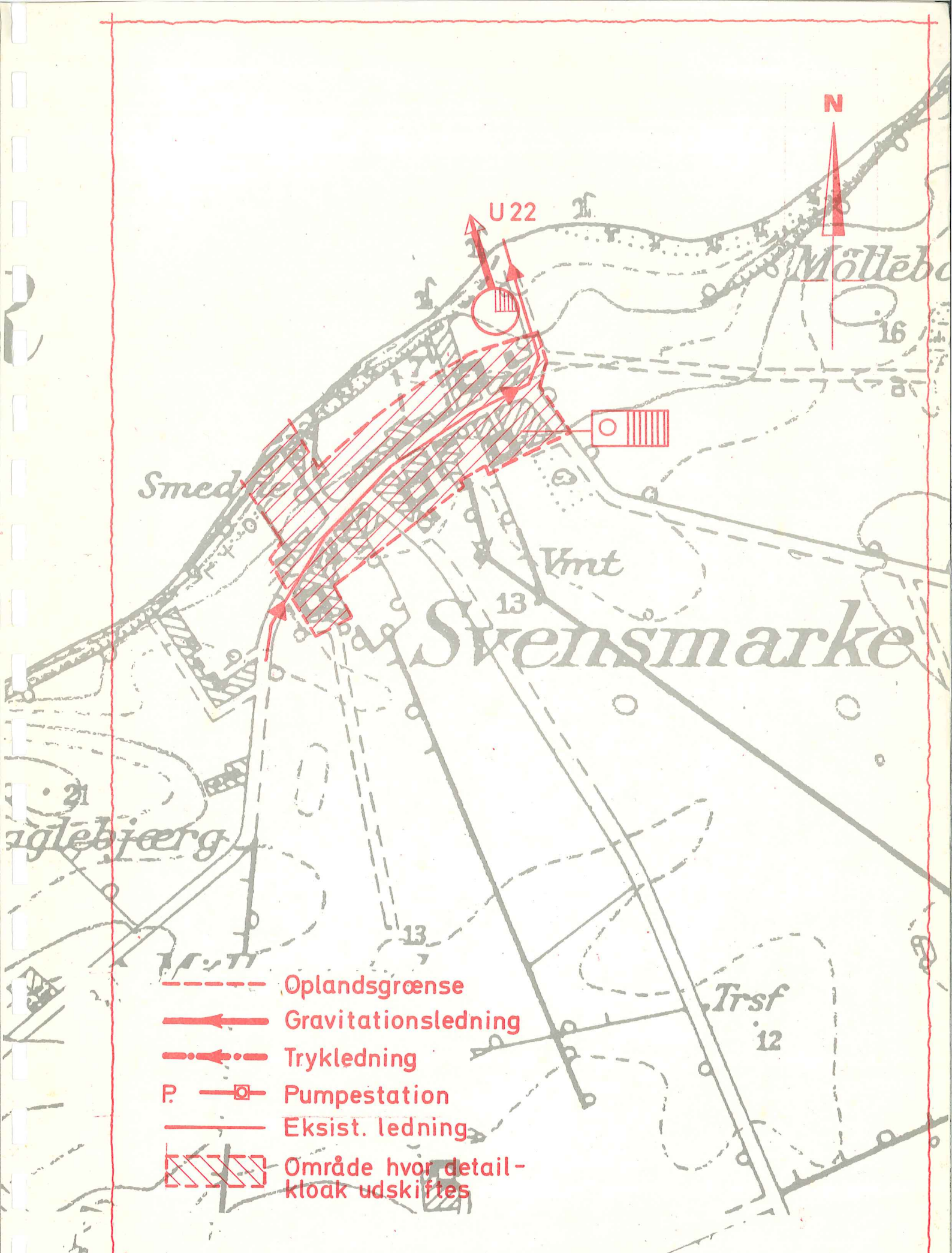








- Oplandsgrænse
- Gravitationsledning
- Trykledning
- P [] Pumpestation
- Eksist. ledninger

4.2.1977

1 : 5000

19 KELDBYLILLE

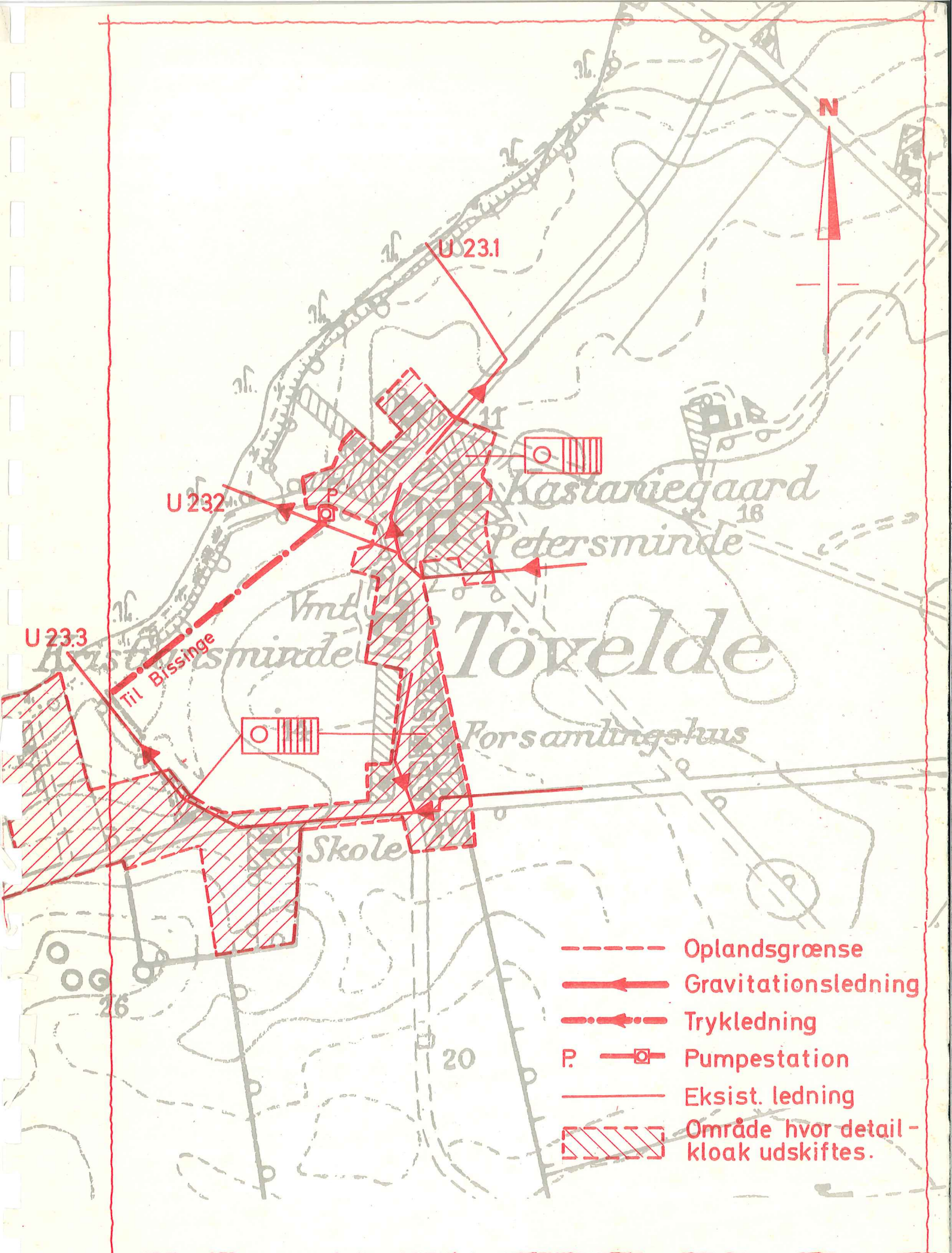


-  Oplandsgrænse
-  Gravitationsledning
-  Trykledning
-  Pumpestation
-  Eksist. ledning
-  Område hvor detailkloak udskiftes

4. 2. 1977

1 : 5000

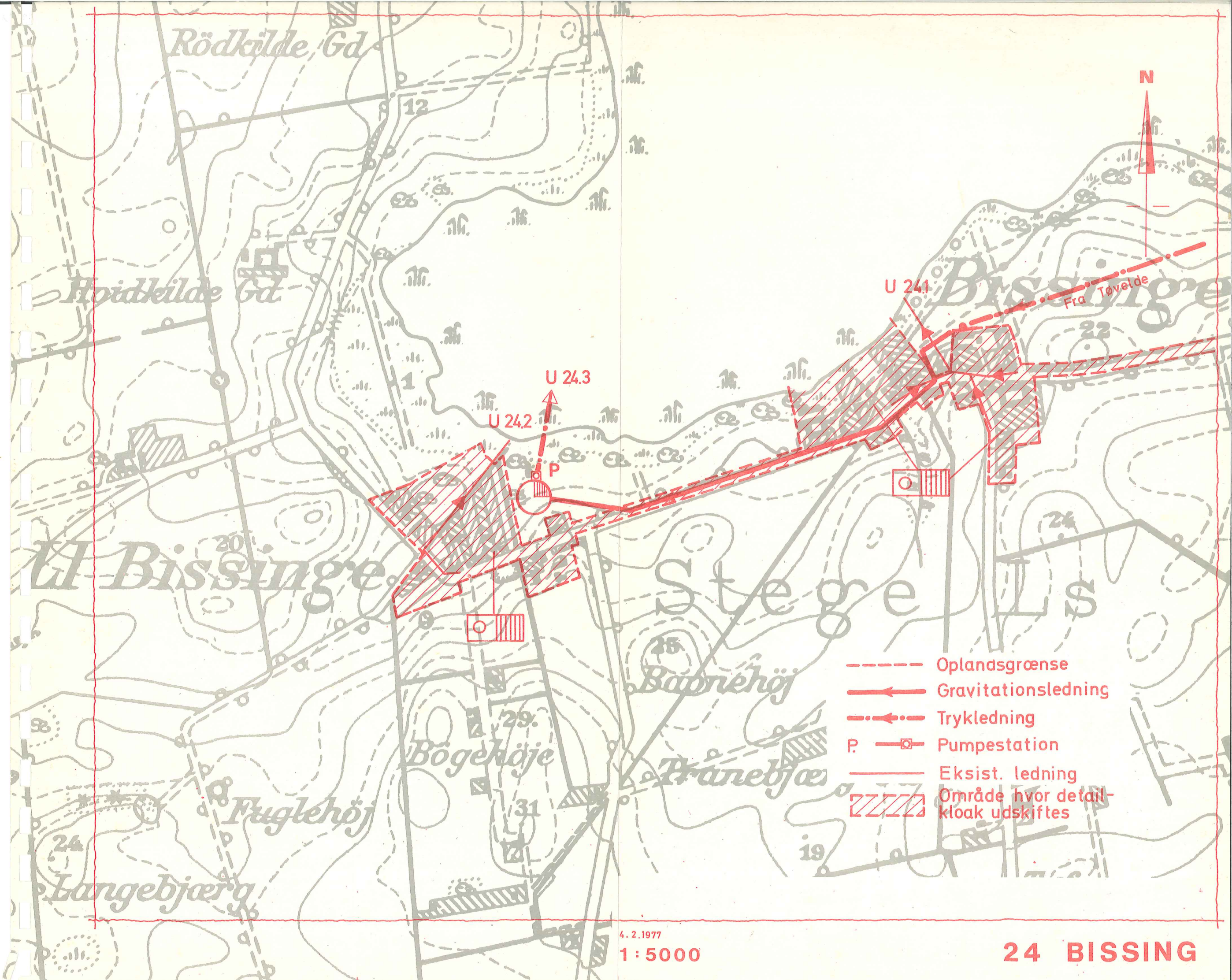
22 SVENSMARKE



4. 2. 1977

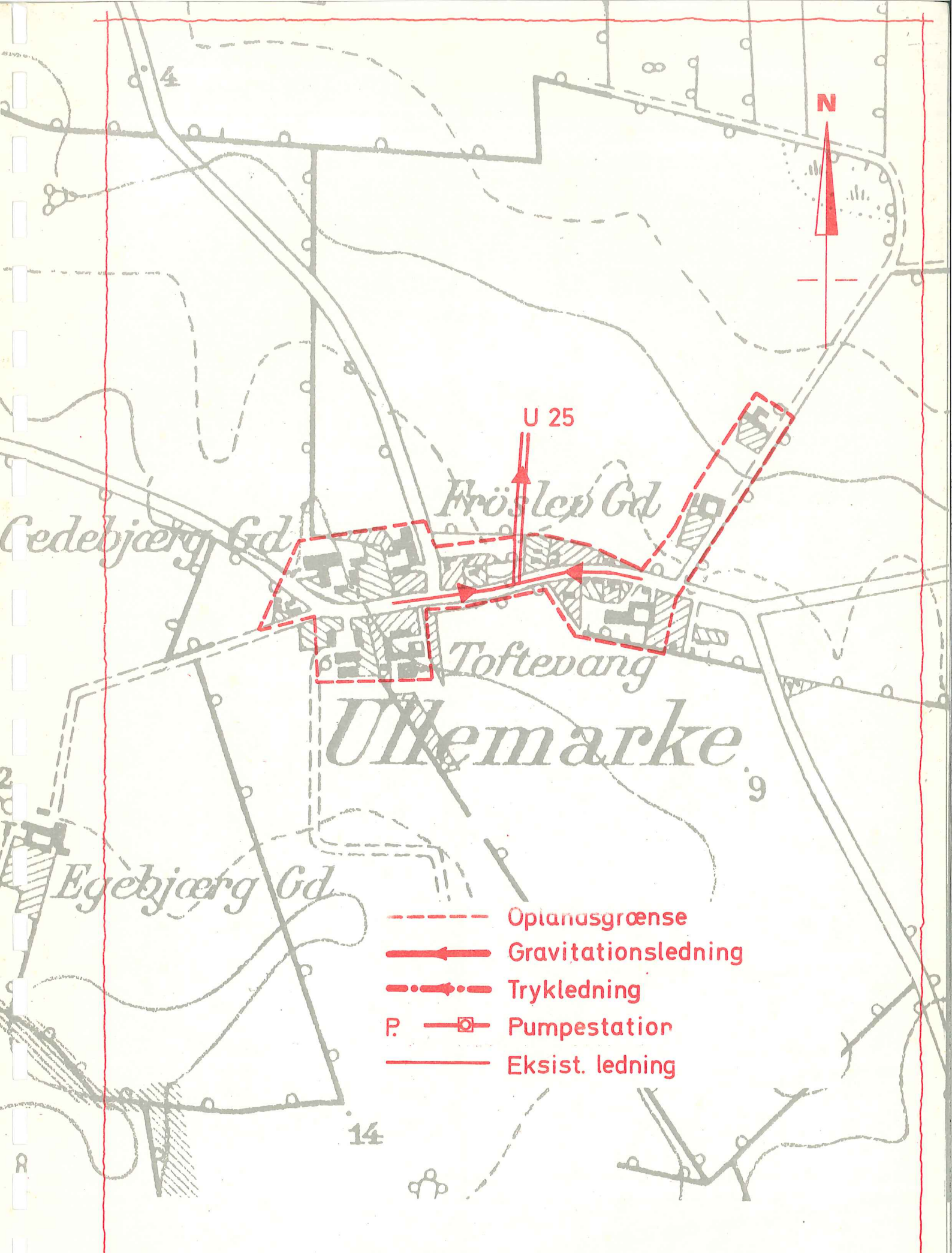
1 : 5000

23 TØVELDE



4. 2. 1977
 1 : 5000

24 BISSING

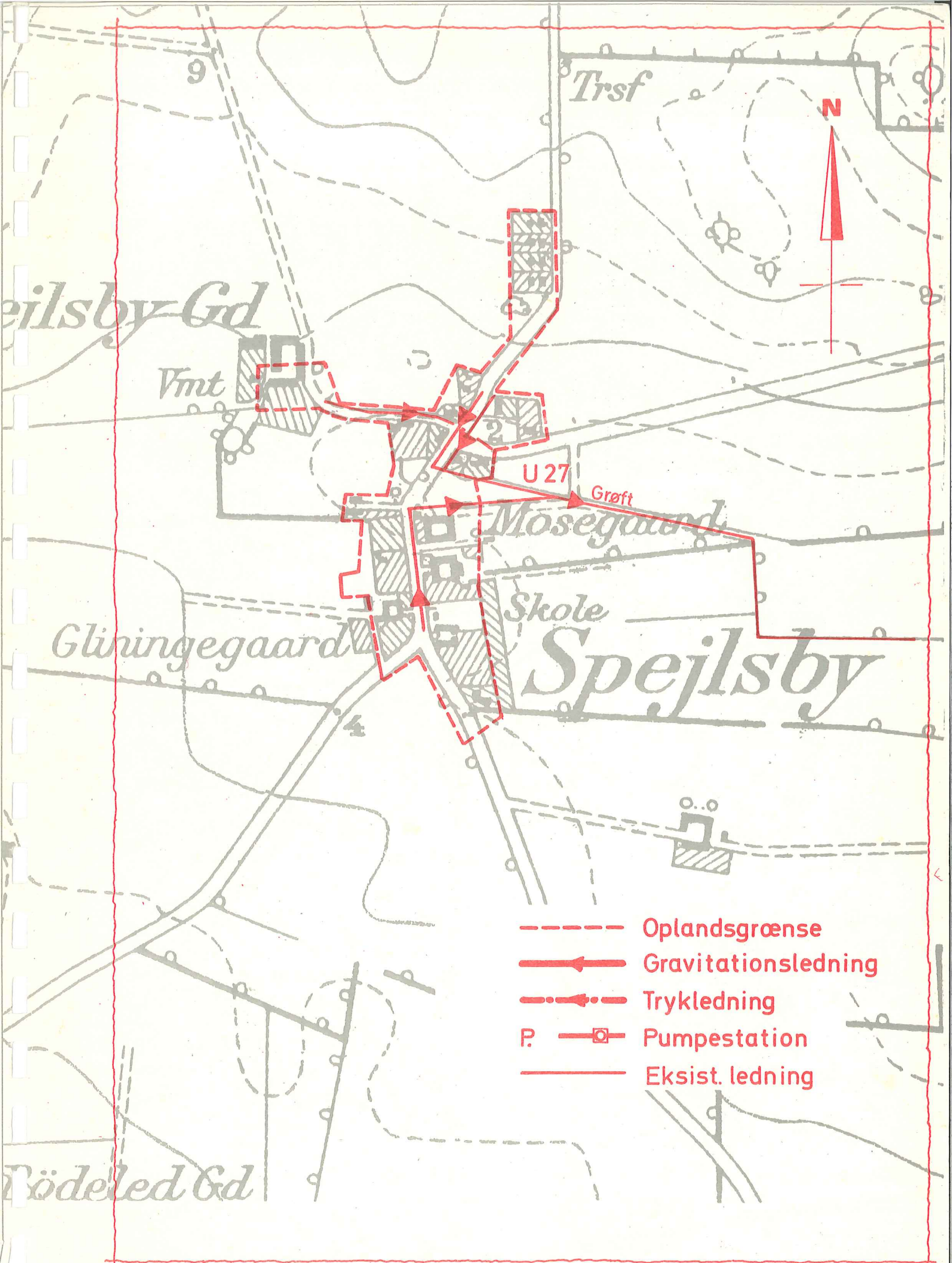


- Oplandsgrænse
- ▶ Gravitationsledning
- ▶ Trykledning
- P. —□— Pumpestation
- Eksist. ledning

4.2.1977

1 : 5000

25 ULLEMARKE



- Oplandsgrænse
- Gravitationsledning
- Trykledning
- P. — □ — Pumpestation
- Eksist. ledning

4.2.1977

1 : 5000

27 SPEJLSBY